

Turistický magazín

ročník X., duben–září 2020

**ZDARMA**

# KAM

**NA VÝLET**

*speciál*  
**CYKLO 2020**

Slepá ulička je  
místem mých  
největších  
inspirací.  
-Milan Kundera-

## KAM na kole letos...



# Elektrokolo je nejlepší zážitek

**Už jste jeli na e-kole? Ne?** Tak to prostě musíte zažít. Nemusíte si ho ale kupovat, pojdte si ho vypůjčit na váš další zábavný výlet po Česku.

ekolo.cz je firma, která k nám před 13 lety elektrokola přivedla a letos je již sedmou sezónu nabízí i k zapůjčení. Na jeden den, nebo až na 14 dní. Půjčují zde výhodně všechny typy: od horských, přes cestovní až po městská e-kola. A při zakoupení elektrokola dostanete půjčovné zpět!



## **Elektrokolo na celý víkend zdarma** (v hodnotě 1.500 Kč)

*Čtyřicet z Vás - autorů správných odpovědí získá od Půjčovny ekolo.cz výpůjčku elektrokola na 3 dny zdarma.*

### 1. Kde najdete Půjčovnu elektrokol ekolo.cz?

- a) Praha 6 - Dejvice
- b) Praha 4 - Krč
- c) Olomouc - Centrum

### 2. Z kolika modelů elektrokol si tam vyberete?

- a) ze 20
- b) ze 40
- c) z 60

### 3. Co si nesmíte zapomenout na dlouhý výlet?

- a) Nabíječku
- b) Mapu
- c) Svačinu

Své odpovědi pošlete formulářem na [www.kampocesku.cz](http://www.kampocesku.cz) /souteze, nebo na adresu redakce KAM po Česku do 30. dubna!

**WWW.PUJCOVNA.EKOLO.CZ**  
pujcovna@ekolo.cz Tel.: 775 564 466

**PŮJCOVNA  
ELEKTROKOL** **EKOLO.CZ**



## Milí čtenáři,

složitě bylo naše rozhodování především v tom, zda vydat, či nevydat tento speciál. Pokud však čtete tyto řádky, potom víte, že zvítězilo vydat. Navzdory všem nepřízním dnešních dní. Myslíme si totiž, že na kole sviští cyklista krajinou

zcela bez problému dodrží doporučené mezilidské rozestupy dva metry. Budete-li vybírat takové trasy, na rozdíl od cyklistů bez nápaditosti, které nejsou páteřní a nevedou od bufetu k bufetu, ale lesem či volnou krajinou, neohrozíte sebe ani své okolí.

V tomto vydání jsme se zaměřili na různá doporučení, která vám mohou pomoci při výběru vhodného kola, vybavení a doplňků. Nechybí doporučení, jak na to, pokud začínáte, nebo jak dál, jste-li zkušenější a ostřílenější cyklisté. Nezapomínáme ani na směry, kterými se cykloturistika ubírá, které možná osloví vaši filosofovi cykloturisty. Tradičně přinášíme pozvánky z regionů na tip na cyklovýlety, které jsou oblíbené, nově vyznačené nebo které vedou na zajímavá místa. Pokud bychom měli doporučit některý z tipů, potom se zkuste seznámit s nabídkou Východočechů, tedy s výlety po Královéhradeckém a Pardubickém kraji. Neméně zajímavé a zároveň výkonnostně náročnější, jakousi výzvou, jsou cyklovýlety v Ústeckém a Libereckém kraji. Tím ale jistě nesnižujeme další skvělé nabídky, pouze nabízíme méně známá místa.

Takže, kola na střechu auta, zabalit potřebné, vzít manželku a děti a vyrazit. Jen pamatujte, že pokud se nebudete chtít potkávat s větším množstvím lidí na místech s jejich zvýšeným výskytem, nezapomeňte si zabalit také nějaké to jídlo a pití. Vyhnete se překvapením na trase, kdy oblíbená hospůdka bude buď zavřená, nebo obležená, stejně tak bufet či jídelna. Lépe je člověku býti čas od času s nejbližšími sám, což vám dává možnost organizátora, učitele a především schopného vedoucího výletu. I když vám to možná tak nepřipadá, naše vlast je velká a je v ní řada míst k výletům pro všechny.

Luděk Sládek, šéfredaktor

### Na kole k památkám UNESCO 2–3



Na kole okolo Kolína 5

### Táborskem na kole 6



Cyklopozvánka do Března 11

### Krušnými horami po „žebříku“ 13



Na kole nejen za porcelánem 14

### Kadaň pro cyklisty 15



Na kole okolo České Lípy 16

### Jizerky ze sedla kola 17



Cyklovýlety v Pardubickém a Královéhradeckém kraji 18–19

### Cykloturistika pro všechny 20



Na kole projedte Vysočinu 21

### Na kole po okolí Brna 22



S kolem do Zlína 23



vychází 31. 3.



vychází 25. 3.

## Turistický magazín KAM na výlet

**vydává v ČR:** Vydavatelství KAM po Česku, s. r. o.  
Kubelíkova 1108/30, 130 00 Praha 3, IČ: 04892232  
tel.: +420 222 944 816–7, e-mail: redakce@kamocesku.cz

**www.kamocesku.cz**

**registrováno:** MK ČR E 20253, ISSN 1804-9451

**grafický návrh, zlom a předtisková příprava:** Jiří Novák

**tisk:** Akontext, s. r. o.

**distribuce pro předplatitele:** jménem vydavatele zajišťuje

SEND Předplatné, s. r. o., tel.: +420 225 985 225,

e-mail: send@send.cz, www.send.cz

**titulní strana:** © www.pexels.com



Zasláním příspěvku nebo díla dává zasilatel souhlas vydavatelé k jeho šíření v tištěné či elektronické podobě. Za zveřejnění inzerce a PR článků odpovídá zadavatel. Za změnu programu odpovídá pořadatel. Přetisk článků včetně obrázků se výslovně zapovídá. Veškerá práva včetně práva reprodukce jsou vyhrazena.

© Vydavatelství KAM po Česku, s. r. o.

# Na kole k památkám UNESCO

V letošním roce slaví své jubileum významné dálkové cyklotrasy, které nabízejí hned několik památek UNESCO. Historii tak můžete objevovat ze sedla jízdního kola.



Značení Cyklisté vítání



**Labská stezka** (25 let) je zážitkem přesahujícím hranice času i států, jejich cca 1300 km vás provede od pramene Labe v Krkonoších přes Labské pískovce až k Severnímu moři v Německu. „Základní kámen“ dnešní Labské stezky byl položen již začátkem 90. let minulého století v Sasku. Od roku 2008 koordinuje v ČR rozvoj a společný česko-německý marketing produktu Nadace Partnerství. Společně s kraji, městy, destinačními agenturami, poskytovateli služeb na trase a německými partnery tak buduje silný mezinárodní cykloturistický produkt. K nejnovějším přírůstkům do rodiny památek UNESCO na Labské stezce patří od loňského roku **Krajina pro chov koní v Kladrubech nad Labem** v Pardubickém kraji, proslulá národním hřebčínem s chovem starokladrubského bělouše. Více na [www.labska-stezka.cz](http://www.labska-stezka.cz).

Letos oslaví své kulatiny i další z úspěšných nadregionálních produktů pro cyklisty – **Moravské vinařské stezky** (20 let). Celá síť více než 1200 km vinařských stezek byla v uplynulých 4 letech díky podpoře Jihomoravského kraje kompletně obnovena. Nad základní infrastrukturou vyrostla i fungující spolupráce se stovkou vinařských



Labská stezka – barokní areál Kuks

obcí a poskytovateli služeb. Zázemí pro cyklisty na síti stezek zajišťuje kromě jiných i 190 zařízení s certifikací Cyklisté vítání. Z památek UNESCO můžete v rámci Moravských vinařských stezek navštívit Lednicko-valtický areál, který patří k cykloturisticky nejnavštěvovanějším cílům regionu. Více na [www.stezky.cz](http://www.stezky.cz).

Památky UNESCO ale můžete navštívit i po **drážních stezkách**, vybudovaných na opuštěných železničních tratích. Z **cyklostezky Sázava** spojující Příbyslav a Sázavu v kraji Vysočina je to jen kousek do Žďáru nad Sázavou, který se pyšní poutním kostelem sv. Jana Nepomuckého na Zelené hoře. Cyklostezka Sázava získala vloni i prestižní






Vinařská stezka v Šatově u Moravského sklípku



Mapa dálkových tras ČR 2020

## DOBÍJENÍ ELEKTROKOL



CYKLISTEVITANI.CZ

Označení dobíjení elektrokol  
v zařízeních Cyklisté vítání




Labská stezka - přehrada Les Království

ocenění – **Evropskou cenu Greenways**, udělovanou Evropskou asociací zelených stezek EGWA, zastoupenou v ČR Nadací Partnerství, pro nejlepší drážní stezky v Evropě. Více na [www.ceskojede.cz](http://www.ceskojede.cz).

Již 15 let rozvíjí Nadace Partnerství národní certifikaci služeb pro cyklisty „**Cyklisté vítání**“. V současné době je v ČR asi tisícovka certifikovaných

služeb Cyklisté vítání, z toho je 212 typu turistický cíl (cca 20 %). Pokud se jedná o UNESCO památky a jejich blízké okolí, je ve městech s památkami a areály v UNESCO celkem 35 certifikovaných zařízení. Více na [www.cyklistevitani.cz](http://www.cyklistevitani.cz).

Nejvíce památkami UNESCO se ale pyšní dálková evropská cyklotrasa **EuroVelo 4 – Trasa střední**

## MORAVSKÉ VINAŘSKÉ STEZKY



**Evropou.** Trasa prochází na více než 900 km od západu na východ napříč celou republikou a najdete na ní hned pět památek UNESCO – v Praze, Kutné Hoře, Žďáru nad Sázavou, Brně a Kroměříži. Celá síť 15 evropských cyklotras propojujících Evropu měří přibližně 90 000 km. Českem prochází hned čtyři dálkové cyklotrasy **EuroVelo – 4, 7, 9 a 13**. Posledně jmenovaná **EuroVelo 13 – Stezka železné opony** oslavila své 30. jubileum v loňském roce. Cyklotrasy EuroVelo v Evropě koordinuje Evropská cyklistická federace ECF, v ČR zastoupená Nadací Partnerství. Více na [www.eurovelo.cz](http://www.eurovelo.cz).

Tyto a další dálkové cyklotrasy v ČR s kompletním adresářem služeb Cyklisté vítání naleznete v nově publikované **Mapě dálkových cyklotras, EuroVelo a Greenways v ČR**. Mapu si můžete zdarma (za poštovné) objednat na e-shopu Nadace Partnerství.

**Nadace Partnerství**  
Údolní 33, 602 00 Brno  
tel.:+420 515 913 100  
[www.nadacepartnerstvi.cz](http://www.nadacepartnerstvi.cz)

RAKOVNICKÉ  
**CYKLOVÁNÍ**  
12

24.-26. 7. 2020

**SPORTOVNĚ  
KULTURNÍ  
VÍKEND  
PRO CELOU RODINU**

Rakovník

závody  
soutěže  
výlety  
hry  
koncerty

**KDO  
ZAVÁHÁ,  
NEJEDE !!!**



RAKOVNICKÉ  
**CYKLOVÁNÍ**  
www.rakovnickecyklovani.cz  
www.infocentrum-rakovnik.cz

# Město Kladno myslí na cyklisty

Největším letošním projektem Kladna pro vyznavače cyklistiky je pumptracková dráha podél cyklotrasy 0017 v úseku mezi lokalitami Bresson a Engerth, podél přírodního parku Džbán.



Drážní cyklostezka

Zároveň město hodlá vyjít vstříc dětským cyklokroužkům a připraveno je i zřízení spojovací trasy od fotbalového hřiště v ul. Sportovců na cyklostezku podél Doberské ulice. V plánu je tak rekonstrukce nejhorších úseků cyklostezky podél Americké ulice, vyznačení ochranných cyklopruhů v Billundské či instalace cyklostojanů na Sletišti a u vlakového nádraží Kladno.

Město s jarem staví novou pumptrackovou dráhu v blízkosti sídliště Na Vyhaslém a restau-



Město myslí na cyklisty



race U Červeného buku. Stavbu provádí firma Dirty Parks, která již v loňském roce vybudovala pumptrackové hřiště na Sítne. Nová dráha bude mít na rozdíl od sítenského pumptracku přírodní povrch a nebude uzavřeným okruhem, ale řadou „boulí“ podél cyklostezky s naprostým minimem zatáček. Zhruba v polovině se bude dráha rozdělovat, jedna větev bude lehčí, vhodná pro začátečníky, druhá naopak těžší. Na své si tak přijdou i technicky vyspělejší jezdci. Dráha bude mít

souběh s cyklostezkou 0017 na zhruba 180 metrech a díky rozdělení bude celková délka dráhy asi 300 metrů. Svou koncepcí se jedná o unikátní záležitost a dle dostupných informací je to první pumptracková dráha tohoto typu v České republice. Inspirací k jejímu vzniku byl úsek pumptrackových boulí na Rychlebských stezkách ve Vidnavě. Nyní se jedná s vlastníkem pozemků, Benediktinským arcipátrstvím, o možnosti vyznačení tréninkových pěšin vhodných například pro kladenské dětské cyklooddíly a cyklokroužky. Výukové trasy by se mohly nacházet v lese nedaleko Týneckého pramene na Bressoně. Město by na oplátku zajistilo v tomto kousku lesa úklid odpadků. Areál cyklopěšin by měl být logickým rozšířením vznikající pumptrackové dráhy. V místním lese pak již nebude docházet k živelnému budování skoků a drah, jak se tomu dělo dosud. Tento projekt by měl být pro veřejnost již během této sezony.

[www.mestokladno.cz](http://www.mestokladno.cz)



Kolínská řepařská drážka




## Na kole okolo Kolína

Kolín je důležitou křižovatkou mezi Labskou stezkou a evropskou trasou EuroVelo 4 a nabízí množství cyklotras a historických památek.



doporučujeme výlet krajem bitvy u Kolína, nádherným údolím Polepky nebo za moderní architekturu regionu. Oblíbená cyklotrasa vede kolem řepařské drážky, která pořádá od jara vyhlídkové jízdy vlaky taženými parní nebo diesellovou lokomotivou.

Cyklomapy pro malé i velké obdržíte v infocentrech, popis cyklotras najdete i na [www.mukolin.cz](http://www.mukolin.cz) v sekci Návštěvník / Výlety do okolí.



Kolínská vodárna



Labská cyklostezka



Labská bosá stezka



Potkali se u Kolína

Za návštěvu pro dospělé i děti stojí zejména chrám sv. Bartoloměje nebo dochované židovské památky, krásný výhled na město i Polabí poskytne rozhledna Vodárna. Aplikace a hra v rozšířené realitě s názvem Tajemný Kolín vás po těchto a dalších nejvýznamnějších památkách města provedou. Po splnění úkolu na vás čeká drobná odměna.

V okolí Kolína je krajina vhodná pro cykloturistiku, nabízí nenáročné trasy mírně zvlněným terénem po místních silničkách a cyklostezkách. Vydejte se pozdravit medvědy od Kolína do lesoparku Borky, kde najdete i novou naučnou stezku, labské břehy lákají k procházkám, k otestování bosé stezky nebo k projíždkám na kolečkových bruslích. Na kole

### Když malí nevědí, velcí poradí...

**1. Jaká trička mají slavní filmoví medvědi od Kolína?**

- a) proužkovaná
- b) puntíková
- c) jednobarevná

**2. Jakou funkci má po rekonstrukci původní věžový vodojem, který je jednou z dominant města?**

- a) kavárna
- b) galerie
- c) rozhledna

**3. Jaký produkt dopravovaly polabské řepařské drážky?**

- a) cukrovou třtinu
- b) cukrovou řepu
- c) homole cukru

**?** Své odpovědi nám pošlete do 10. září z [www.kampocesku.cz/souteze](http://www.kampocesku.cz/souteze) nebo poštou na adresu redakce. Deset autorů správných odpovědí obdrží od města Kolín zajímavé ceny.

Více na  
[www.infocentrum-kolin.cz](http://www.infocentrum-kolin.cz)  
[www.mukolin.cz](http://www.mukolin.cz)  
<https://tajemny.kolinzije.cz>



## Táborskem na kole

Táborský region je protkán hustou sítí pěších a cyklostezek – celkem je zde přes 1 000 km značených tras a přes 400 km cyklotras. Táborská oblast je díky svému profilu často cykloturisty vyhledávána.



Z Tábora se rozbíhá na všechny světové strany hustá síť značených cyklotras. Rozmanitost terénu zaručuje, že si na své přijdou jak vytrénovaní bikeři, tak rodiny s dětmi.

řky Lužnice, úzkým kaňonem, jehož srázné břehy zarůstá bujná lesní vegetace, kolem geologické expozice v tzv. Modrém lomu až k Harrachovce.

Přejeme vám mnoho radosti z aktivního pohybu a krásné zážitky spojené s pobytem v přírodě a s objevováním pozoruhodných míst Táborska.

### TIP NA CYKLOVÝLET

Přímo z historického centra můžete vyrazit po cyklostezce údolím Tismenického potoka a podél

Více informací o městských cyklotrasách, tipech na výlet, cyklopůjčovnách a dalších službách pro cyklisty, stejně tak jako přehled cyklistických akcí naleznete na [www.taborskemnakole.cz](http://www.taborskemnakole.cz) a [www.visittabor.eu](http://www.visittabor.eu).

[www.visittabor.eu](http://www.visittabor.eu)







# Na kole Českou Kanadou z Jindřichova Hradce



Region Jindřichohradecko a Česká Kanada jsou doslova rájem pro cyklisty, a ať se vydáte jakýmkoliv směrem, všude se vám pojede krásně. Svůj výlet můžete pojmut i jako přeshraniční, a zažít tak prolínání české a rakouské minulosti i přítomnosti.

Na Jindřichohradecku najdete hustou síť cyklotras navazujících na **páteřní cyklotrasu 32 Praha-Vídeň, patřící mezi tzv. greenways**. Jedna z nich je tzv. **Greenway řemesel a vyznání**, která vede z Jindřichova Hradce přes novou Bystřici až do Slavonic, napříč přírodním parkem Česká Kanada. Přírodní park se může rovněž pochlubit jedním technickým unikátem, a to úzkorozchodnou tratí vedoucí z Jindřichova Hradce do Nové Bystřice, kterou můžete využít k jednomu z vašich cyklovýletů, a popovést se tak s koly kousek cesty po železnici. V letních měsících jsou navíc vlaky

tažené parními lokomotivami, a vy si tak můžete užít cestování jako za starých časů.

**Cyklistická cesta Lužnice-Nežárka** je jednou z pěti jihočeských páteřních cyklistických cest a je tvořena dvěma větvemi. Jedna z větví sleduje tok řeky Nežárky a ubírá se z Jindřichova Hradce směrem ke Stráži nad Nežárkou. Je méně náročná, **terén není příliš kopcovitý**, a proto je vhodnější pro celé rodiny.

I aktivní senioři nebo lidé se zdravotními potížemi mohou strávit v Jindřichově Hradci a celé České

Kanadě aktivně svůj čas. V Jindřichově Hradci funguje půjčovna elektrokol, které se těší narůstající oblibě.

V Jindřichově Hradci se stalo tradicí vítat novou turistickou sezonu hromadnou vyjížděnkou na kolech akcí **Přes kopec na Hradec aneb Jindřichohradecký pedál**. Stejně tomu bude i letošní rok a oficiálně bude toto jaro sezona zahájena cyklistickým výšlapem pro nadšené cyklisty i rodiny a děti **v sobotu 30. května**.

## Další tipy na cyklovýlety

**Jindrovou stezkou za rybníky** – cca 46 km dlouhá trasa kolem jindřichohradeckých rybníků.

**Za červeným pokladem nad hladinou** – cca 45 km dlouhá trasa k malebnému vodnímu zámku Červená Lhota u Deštné.

**Trasa Partnerství** – 61 km dlouhá náročnější trasa, která vás zavede až k rakouským sousedům.

**Infocentrum Jindřichův Hradec**  
[www.infocentrum.jh.cz](http://www.infocentrum.jh.cz)



## Na kole kolem Plas

Marně hledáte tip na cyklovýlet Plzeňským krajem? Nechte se zlákat na výlet na kole na sever od Plzně, do oblasti kolem známého města Plasy.



Kláster v Plasích

Trasa na kole nás zavede údolím řeky Střely a některých jejích přítoků. Samozřejmostí je návštěva plaského cisterciáckého konventu postaveného na dubových kůlech ve vodě. Dále je možné se podívat do výstavní síně, která je zaměřena na historii Metternichovské železárny a výrobků z litiny. Během cyklovýletu mohou někteří zavítat do soukromého muzea těžby borové smoly (nejmenší a jediné svého druhu v Čechách) v Lomanech u Plas. Prohlédneme si nejstarší památný strom v Plzeňském kraji, jeden z dubů u Loman a nezvyklé místo v lese, kde vyvěrající železitý pramen vytvořil kaskády malých železitých jezírek. Během cyklovýletu je možné navštívit pozůstatky Příšovské homolky, pozůstatek po třetihorní sopce.

foto © Wikimedia Commons

-mirea-

## BECHEROVKA® NÁVŠTĚVNICKÉ CENTRUM

Otevřeno  
úterý – neděle  
9.00 – 17.00

Becherplatz, T. G. Masaryka 282/57, Karlovy Vary

Tel.: +420 359 578 142, [www.becherovka.com](http://www.becherovka.com)



## Plzeňskem na kole křížem kráčem

Plzeňský kraj je jako stvořený pro výlety na kole. Kombinace nenáročného terénu a kvalitních cyklotras činí z tohoto kraje ideální místo pro všechny cyklisty. Někteří dávají přednost šumavským cyklotrasám, jiní volí plzeňskou metropoli, která disponuje mnoha zajímavými cíli uvnitř města i v jeho okolí.



Kamenný rybník ze soustavy Boleveckých rybníků



Jako jediné město v České republice nabízí Plzeň speciální výlety s cykloprůvodcem. Cyklisté v něm najdou tipy na přírodní zajímavosti, jiná zajímavá místa, užitečné rady a aktuální informace o nových komunikacích pro cyklisty. Na hezké cyklovýlety se můžete vydat třeba podél plzeňských

řek. Po cyklostezce můžete vyrazit z Plzně do Třešňové nebo podél řeky Radbuzy. Trasa vede z centra města od soutoku Radbuzy se Mží ve Štruncových sadech až na okraj Plzně do Hradiště, kde je možné se v létě nad jezem i smočit. Startem cyklovýletu může být přehrada České údolí na jihu Plzně. Další výlet můžete podniknout podél řeky Úslavy z Božkova až k Boleveckým rybníkům, jejichž okolí je rájem pro cyklisty i pěší. Další cyklovýlet můžete zahájit ve čtvrti Křimice. Cyklotrasa pokračuje



Soutok Mže a Radbuzy

obcemi Vochov, Kozolupy a Bděňěves. Dá se jet proti proudu řeky Mže a dostat se až k přehradě Hracholusky nebo do Stříbra. Oblíbenou trasou je stromová alej, tzv. Kilometrovka, která vede z centra města až k zoologické zahradě. V okolí města Plzeň si každý cyklista přijde na své.

Marie Kulinkovská

foto © Wikimedia Commons; www.pexels.com

Milan Silný

**Každý kopec má své... NEJ – II. vydání**

Autor popisuje celkem 54 vrcholů Čech, Moravy a Slezska v prvním díle trilogie, který je možno považovat za netradičního cykloturistického průvodce po zajímavých kopcích České republiky. Všechny kapitoly začínají předponou „nej“ (nejvyšší, nejvýznamnější, nejutajenější, nejsověšší atd.). První vydání knihy získalo ocenění v mezinárodní soutěži TOURMAP 2010 a úspěšnost tehdy inspirovala autora k sepsání dalších dvou pokračování.

**cena: 239 Kč****www.cykloknihy.cz**

**V kterém roce vyšlo I. vydání čtvrté knihy Milana Silného o kopcích „Každý kopec bere... dech“?**

**a) 2012****b) 2017****c) 2015**


Své odpovědi nám pošlete do 10. září 2020 z [www.kampocesku.cz/souteze](http://www.kampocesku.cz/souteze) nebo poštou na adresu redakce. Tři autoři správných odpovědí obdrží knihu vydavatelství CYKLOKNIHY.



Milan Silný

**Každý kopec stojí za... TO**

Volně pokračování knihy „Každý kopec má své... NEJ“, oceněné 3. místem mezi cestopisy v mezinárodní soutěži TOURMAP 2010. Dobývat vysoké a turisticky atraktivní kopce je po cyklistické stránce mnohem jednodušší. Praděd, Klínovec, Lysá hora, tyhle všechny hory dosahují nadmořské výšky přes 1 000 metrů a až na vrchol vede pohodlná asfaltka. I díky tomu už vrchol navštívily stovky a možná tisícovky cyklistů. Mnohem těžší je zdolávat nižší a nevýznamné vrcholy, na které žádná pohodlná silnička nevede. Člověk se ale nesmí nechat omezovat tím, co je na kole průjezdné a co ne. Když nejde vyjet, může se kolo vytlačit.

**cena: 239 Kč****www.cykloknihy.cz**

Jiří Štekl

**Vyhlídkami králů**

Další publikace z edice Rozhlednovým rájem s tipy na výlety za dalekými výhledy. Především na kole, ale i autem vlakem nebo pěšky. Jiří Štekl, autor známých a svými kresbami jedinečných rozhlednových průvodců, si pro vás tentokrát připravil delikatesní publikaci, která je kompletně věnovaná 120 hradním a zámeckým vyhlídkovým věžím. Od tud také její romantický název Vyhlídkami králů.


Kniha, na níž autor usilovně pracoval tři roky, obsahuje originální autorské kresby hradních a zámeckých věží, mapy s popisem tras a GPS souřadnicemi, železniční stanice se vzdálenostmi k hradům a zámkům, možnosti občerstvení, sjezdnost cest pro cyklisty, malý slovníček pro návštěvníky památek, ale také něco málo dat pro statistiky. Pokochejte se krásnými, precizními kresbami autora.

**cena: 239 Kč****www.cykloknihy.cz**

Jiří Štekl

**Rozhlednovým rájem 2019**

Vzhůru na rozhledny – na kole, pěšky, vlakem, autem i lanovkou. V další rozhlednové knize jsou představeny nové a krásné rozhledny postavené za uplynulé čtyři roky a také rozhledny v poslední době přestavěné či opravené. V knize naleznete celkem 61 rozhleden, které dosud nebyly v rozhlednových knihách této edice publikovány. Kromě originálních kreseb jsou u každého objektu profesionální mapky se sjezdností cest pro cyklisty, dále popisy tras, GPS souřadnice, železniční spojení, možnosti občerstvení a QR kódy.

**cena: 239 Kč****www.cykloknihy.cz**

připravila: Lucie Sládková (sladkova@kampocesku.cz)



## Dolním Poohřím na kole

Jak už samo jméno regionu naznačuje, jedná se o území podél dolního toku Ohře, kam kromě jiného patří města Louny, Žatec, Kadaň, Klášterec nad Ohří, Postoloprty, Podbořany, ale také Nechranická přehrada, nádherné přírodní lokality, bezpočet památek sakrálních i světských, stovky kilometrů cyklotras a pěších turistických stezek. Ve městech a obcích se rok co rok pořádají atraktivní akce – a nejsou to jen Dočesná v Žatci nebo Císařský den v Kadani.



### Dolní Poohří

můžete hned v několika kempech na březích přehrad, jež v létě bývá vhodná ke koupání.

Žatec, to už jste nedaleko **Loun**, někdejšího královského města, jehož centrum zdobí architektonická perla v podobě pozdně gotického kostela



Nábřeží Maxipsa Fíka



Cyklostezka Ohře

Jsou to i Slavnosti cibule v Račeticích nebo Letní lounské vábení a mnoho dalších. Destinační agentura Dolní Poohří přebírá iniciativu a aktivity spojené nejen s tvorbou společných projektů a produktů, ale také značnou část práce na společné propagaci a marketingových aktivitách.

Patříte-li k milovníkům cykloturistiky a máte-li chuť jen tak si šlápnout do pedálů a cestou si užívat krásy přírody, pak je přímo pro vás určena **cyklostezka Ohře**. Ta začíná nedaleko pramene Ohře v Německu, pokračuje přes Cheb, Karlovy Vary a Ostrov nad Ohří do Ústeckého kraje. Hned při vjezdu do regionu Dolního Poohří minete kopce se zříceninami hradů **Horní Hrad**, **Perštejn**, Šumburk, Lestkov a zanedlouho dorazíte k areálu **Lázní Evženie** na okraji **Klášterce nad Ohří**. Nezapomeňte ochutnat zdejší minerální prameny!

Poté můžete pokračovat zámeckým parkem k někdejšímu šlechtickému sídlu rodu Thunů. Po dalších zhruba 7 kilometrech příjemné jízdy po obou březích řeky bude vaší další zastávkou **Kadaň**, jejíž historické centrum s řadou malebných měšťanských domů, radnicí, barokním sloupem Nejsvětější Trojice, kostelem Povýšení sv. Kříže a původně středověkým hradem je chráněno jako městská památková rezervace. Jedinou památkou je také komplex františkánského kláštera.

Další etapa cyklostezky sledující zákruty řeky vás dále povede k Žatci, kde lze jen stěží vynechat návštěvu Chrámu Chmele a piva a největšího muzea svého druhu na světě. Budete se moci také svést výtahem s 3D projekcí na „chmelový maják“. Ještě než do Žatce přijedete, cyklotrasa vás zavede na cestu podél Nechranické přehrad. Svlažit se tak

sv. Mikuláše. K symbolům města patří také nedaleká Žatecká brána, malebné Masarykovy sady, kde můžete v nově rekonstruovaném pavilonu výstaviště trávit svůj volný čas při kávě, knize nebo sportu.

Dále za Louny vede cyklostezka až k soutoku s řekou Labe v Litoměřicích, kde se dále napojuje na Labskou stezku. Využít ji tedy můžete po celé její délce.

Tak neváhejte a vydejte se poznávat krásy Dolního Poohří i na kole.

**Destinační agentura Dolní Poohří, o. p. s.**  
**nám. Prokopa Velkého 1951**  
**438 01 Žatec**  
**mobil: +420 731 086 714**  
**e-mail: info@dolnipooehri.eu**  
**www.dolnipooehri.eu, www.cykloohre.cz**

# Na kole i koloběžce podél Labe

Labská stezka, která protíná centrum města Ústí nad Labem, nabízí své vyžití nejen cyklistům. Projet se po ní můžete i na koloběžce.

V obou směrech od Mariánského mostu navíc uvidíte řadu zajímavých cílů.



www.usti-nad-labem.cz

Cyklostezka pod hradem Střekov



Ve směru na Litoměřice vás z města vyprovodí Masarykovo zdymadlo a nad ním se tyčí hrad Střekov. Příjemnou zastávkou bude Cyklokemp Loděnice v Brné, kde se můžete občerstvit a načerpat potřebné síly. Přes obec Sebzubín pak dojedete do

Cirkvic. Zdejší zajímavostí je kostel Nanebevzetí Panny Marie s jedinou hrázděnou zvonící v Čechách, kde se v roce 1923 oženil nejúspěšnější filmový kameraman z českých zemí – Franz Planer (Prázdniny v Římě, Snídaně u Tiffanyho). K vydechnutí zde také láká odpočívadlo s výhledem na kostel sv. Barbory na protilehlém břehu.

Také směrem na Děčín nezůstanete ochuzeni o množství poutavých míst. Vaše cesta bude směřovat přes Valtířov, dále kolem hrobky rodiny Chotků až do Velkého Března. Zde vás první přivítá místní pivovar, kde se vaří pivo Břežňák. Pojedete-li kolem v sobotu, určitě si naplánujte jeho prohlídku, která začíná ve 14.30. Přímo na Labské stezce stojí také Muzeum Československého opevnění, kde si můžete prohlédnout bunkr z roku 1938 včetně vybavení.

Nalákal vás výlet, ale nemáte kolo ani koloběžku? Není třeba zoufat. Obojí vám zapůjčí v Cyklocentru města Ústí nad Labem, které najdete v prostoru Zanádraží u mostu Dr. E. Beneše.

www.usti-nad-labem.cz

# Na kole za UNESCO

Z Klášterce nad Ohří na krušnohorský hřeben je to 10 km s převýšením přibližně 550 metrů. Vyrazíte přes Kláštereckou Jeseň a těsně pod Měděncem můžete zastavit u Sfing, krásné vyhlídky na Doupovské hory.

Pohled na Šumnou



Po necelém kilometru pak před vámi vyskočí památka UNESCO Mědník s typickou kaplí. Po prohlídce štol „Země zaslíbená“ můžete pokračovat na Kovářskou a k blízké technické památce **Stará vápenka** a dále pak přejezdem přes hřebenovou komunikaci, kolem bývalé celnice nad Vykmánovem do Perštejna. Zde vás čeká **Pivovar Chalupník**. Do Klášterce se vrátíte podél Ohře po trase č. 6.

Miroslav Foltýn

foto © autor

text a foto © Archiv města Ústí nad Labem

# Cyklopozdávka do Března

Milovým krokem se k nám vrací jaro i chuť vyrazit do přírody. Nejinak je tomu u vyznavačů cyklistiky. Pokud tedy mezi ně patříte a chcete po dlouhé zimě šlápnout do pedálů, pak vedle kontroly technického stavu vašeho jízdního kola ještě musíte vybrat vhodnou trasu.



vás povede kolem vinohradů? Dole u řeky se však musíte rozhodnout, zda vyrazíte směrem na Žatec, nebo na Kadaň. Pokud byste se chtěli vrátit do Března, vydejte se směrem na Kadaň, projedte osadou zvanou Kopeček a věže kostela svatého Petra a Pavla vás pak bezpečně povedou do cíle cesty.



Konec cyklotrasy A6



Lokální cyklostezka



Situční plán

Jistě neuděláte chybu, když vyrazíte z obce Březno, která leží na průsečíku mezinárodních, krajských i místních cyklotras. Jednou z nich je cyklotrasa mezinárodního významu, je značená jako č. 6 a vede z Chebu přes Sokolov, Karlovy Vary, Klášterec, Kadaň, obec Březno, dále pokračuje směrem na Žatec, Louny, Budyni, odkud míří do Litoměřic. Cyklotrasa číslo 6 A je vlastně jakási odbočka z cyklotrasy č. 6 a vede z Března přes Deněčice a Hořetice do Žatce. Nejzajímavější je však soustava cyklotras, na které se dostanete z obce Březno po cyklostezce

dlouhé asi 2 kilometry. Jedná se o cyklotrasy místního významu, klikatí se mezi pečlivě obdělávanými poli a zavedou vás do vesničky Střezov, odtud do Holetic a Denětic. Pokud v Deněticích přejedete po železničním mostě koleje, živičný povrch vystřídá polní cesta. Za tuto obtíž však budete odměněni neopakovatelným výhledem na krásný kout země.

Jako na dlani budete mít výhled na řeku Ohří, které v 60. letech minulého století překřížila cestu hráz Nechranské přehrady, na Doupov i Krušné hory. A kdo z vás by tušil, že svažující se cyklotrasa

Je-li po zimě vaše fyzická kondice slabší nebo technický stav jízdního kola nedovolí, abyste se vydali na cestu, tak to vůbec nevádí! Za mírný poplatek si můžete vypůjčit v místním infocentru elektrokolo po rezervaci na tel.: 607 028 661. Šťastnou cestu a krásné zážitky!

**Infocentrum Březno**  
 Štefánikova 82, 431 54 Březno  
 tel.: +420 474 692 016  
 e-mail: infocentrum@obecbrezno.cz  
 www.obecbrezno.cz

text a foto © obec Březno

Vlčí jámy



Občerstvení u Červené jámy



## Z Horní Blatné k Přísečnici

Hřeben Krušných hor byl vždy atraktivní a nabízel příležitosti pro pěší turistiky, lyžaře a v posledních dekádách i pro cyklisty. Někdo využívá nově budované singltreky, jiný křížuje zdejší lesy po starých cestách. Kolo se stalo prostředkem pro trávení volného času jednotlivci i celou rodinou a Krušné hory skýtají milovníkům jedné stopy mnoho zajímavých možností.

Jednou z nich je poznání míst na předělu západního a východního Krušnohoří. Začít můžete v Horní Blatné, kde lze navštívit expozici o zpracování cínu, a následně vyrazit na Blatenský vrch (1 043 m n. m.). Po cca 2 km dorazíte k rozhledně na jeho vrcholu. Všem doporučuji navštívit blízké Vlčí jámy, pozůstatek středověké těžby cínových rud. Po prohlídce a případném občerstvení v kiosku na Blatenském vrchu můžete pokračovat k Bludné a přes Červenou jámu, další z pozůstatků zdejší těžby, na Rýžovnu. Na trase lze odbočit na Abertamy a navštívit expozici rukavičkářství, které kraj proslavilo. Zájemci o rudné hornictví také nezůstanou ochuzeni, když využijí možnosti prohlídky v blízkém dole Mauritius u Hřebečné.

Na Rýžovně, jež je křižovatkou zdejších turistických i cyklistických tras, zkuste ochutnat pivo Boží Dar či Školák nebo se jen pokochat výhledy do krajiny v mnohém připomínající horské šumavské pláň. Z Rýžovny je to pak přibližně 7 km na známý Boží Dar (1 028 m n. m.). Na cestě vás doprovodí bublání Blatenského příkopu, dříve sloužícího jako zdroj vody pro úpravu vytěžené horniny. Místy minete několik přístřešků Ježíškovy cesty, což je neklamné znamení, že se blížíte k centru této části Krušnohoří. Dále cesta pokračuje na vrchol Klínovce (1 244 m n. m.) a po sjezdu do Loučné ke stanici lanovky „Dámská“ se vydáte přes Háje do Kovářské. Na trase lze spatřit významnou technickou památku, tzv. vápenku u Kovářské

z poloviny 19. století, která sloužila pro výrobu suroviny potřebné pro zpracování železa. Přímo v Kovářské stojí za návštěvu Muzeum letecké bitvy nad Krušnohořím, které upomíná na významnou událost z 11. 9. 1944, a to největší leteckou bitvu nad naším územím. Z Kovářské k vodní nádrži Přísečnice to je pak přibližně 6 km. Po přejezdu hráze přehrady lze na kole vystoupat až téměř k vrcholu Jelení hory (993 m n. m.), kde se vám naskytne krásný výhled na českou i německou část Krušných hor. Uvedená trasa je orientační, převážně po č. 36 a 3004 značení KČT, závislá na vaší volbě a cyklistické zdatnosti. Využití služeb na trase (ubytování, stravování) a navazujících spojů pro případný návrat domů doporučuji ověřit, nejlépe v turistických informačních centrech (Ostrov, Jáchymov, Pernink, Abertamy, Boží Dar, Kláštec nad Ohří). Délka trasy je cca 40 km v částečně členitém terénu, vhodná pro treková a horská kola v obtížnosti 2 až 3. S přestávkami může trvat 3 až 5 hodin. Přeji šťastnou cestu.

M. Foltýn

Jelení hora



Vodní dílo Přísečnice





Zažít Klíny na koloběžce

# Krušnými horami po „žebříku“

Krušnohorská magistrála je jednou z páteřních cyklostezek Ústeckého kraje. V zimě patří běžkařům a v létě je vyhledávána pěšími turisty a cyklisty. Vede celým pohořím z úplného západu republiky – z Chebu přes Klínovec, který je již v Ústeckém kraji, až na Sněžník u Děčína, odkud lze navázat přes Děčín na Labskou stezku.

Na české straně lze Krušnými horami putovat po Krušnohorské magistrále, na německé straně sousledně běží jedna z nejvýznamnějších dálkových cyklotras Německa nesoucí příznačný název Saské středohoří – „Sächsische Mittelgebirge I-6“. Objevovat přírodní krásy, kulturní památky či ochutnávat regionální jídla v příhraniční oblasti je dnes samozřejmě z obou stran hranice. Proč tedy nepojít obě významné cyklostezky a neumožnit cyklistům přejet propojkami?

Proto vznikl díky projektu Ústeckého kraje z Cíle 3 „Cykloregion Krušné hory – propojení nadregionálních cyklotras v česko-německém Krušnohoří“.

Nový příhraniční cykloregion tvoří síť téměř 600 kilometrů okružních cyklotras, spojených novými dobře vyznačenými propojkami. Propojky jsou lehce rozpoznatelné podle cedulek, na kterých je z jedné poloviny umístěno pod číslem 23 známé označení Krušnohorské magistrály a z druhé pak logo oranžového cyklisty, které představuje saskou cyklotrasu. Dvanáct propojek nabízí skutečně pestré škálu výletů pro náročné sportovce i „sváteční“ milovníky cykloturistiky a tvoří pomyslné příčky žebříku, který propojené cyklotrasy evokují.

Vydejte se na kole romantickou krajinou s malebnými scenériemi horské přírody. Krása vodních přehrad či rašelinišť a divokost horských luk zůstávají pro mnohé stále ještě neobjevené.

Potěšení z jízdy na horském kole s adrenalinovou příchutí ochutnejte v **Trailparku na Klínovci**. Jakmile se dostanete lanovkou na vrchol Klínovce, čekají vás tři různě náročné lesní stezky, které jsou speciálně navrženy pro potěšení ze sjezdu 22 km pozvolně klesajících tratí. Odpovídající náročnost zde naleznou rodiny s dětmi, začínající cyklisté i zkušení bikeři. Nemáte vlastní kolo nebo koloběžku? Nevadí.

U nástupní i výstupní stanice lanové dráhy Prima Express (Jáchymovská) vám půjčí vše potřebné, samozřejmě jsou bezplatná parkoviště, servis a myčka kol a sprchy.

Ještě více aktivit nabízí **Sport areál Klíny**. Sjezdovky a okolní lesy se v létě promění v bikepark, lanovka s drážky na kola vás opakovaně dopraví na start různých náročných singltreků, od těch pro začátečníky až po zkušené borce, co se nebojí skoků a překážek. Sport areál Klíny půjčuje kompletní vybavení, takže kola nebo koloběžky můžete nechat doma, parkovat lze zdarma u hotelu Emerán, kde výborně vaří. Místní lanové centrum a lezecká stěna jsou další možnou zábavou, a pokud navštívíte Klíny v zimě, kromě sjezdovek a snowparku si zde můžete vyzkoušet jízdu rolbou.

Bláznivou rychlost zažijete i na unikátní bobové dráze dlouhé necelých 900 m, s převýšením 130 m. Díky své konstrukci je maximálně bezpečná. Trať



## Krušné hory



Rodinná projížďka v Trailparku Klínovec



Trailpark Klínovec




Jízda v areálu Klíny

vede lesem, dále přes sjezdovku a křižuje i místní komunikaci, kterou překoná ve výšce 4 m mostem dlouhým 50 m. Zpět nahoru vás vyveze lanovka, takže zážitek se násobí.

Nemáte-li adrenalinu dost, vyzkoušejte obří nafukovací matraci – BIGAIRBAG, která slouží pro skoky na kolech, na lyžích, na snowboardu nebo z plošin, které jsou připravené na stromech u atrakce.

[www.trailpark.cz](http://www.trailpark.cz)  
[www.kliny.cz](http://www.kliny.cz)  
[www.zazitkrusky.cz](http://www.zazitkrusky.cz)  
[www.krusnehory.eu](http://www.krusnehory.eu)  
[www.branadocech.cz](http://www.branadocech.cz)



## Na kole nejen za porcelánem

Město Klášterec nad Ohří leží na levém břehu řeky Ohře na rozhraní Krušných a Doupovských hor a je právem nazýváno Perlou Krušnohoří. Dominantou města je neogotický zámek s anglickým parkem a na něj navazující zóna Lázní Evženie.

Návštěvníci u nás mohou ochutnat tři minerální prameny, a to pramen Evženie, Městský pramen a Klášterský pramen. Pro lázeňské hosty je zde k dispozici wellness, lázeňská kavárna či restaurace a je možné se projít lázeňským parkem, kde byla v roce 2018 vysazena lípa v rámci projektu Strom Olgy Havlové. K dispozici je návštěvníkům také loděnice na břehu řeky Ohře, kde si lze vypůjčit jízdní kola nebo loďku na projížďku po řece, či tenisové kurty v lázeňském areálu. Navštívit můžete také klášterskou porcelánku Thun 1794, a. s., založenou v roce 1794. Je to jedna z nejstarších českých porcelánek a v současné době je největším výrobcem



Aquapark Klášterec nad Ohří

 **Klášterec nad Ohří**  
město porcelánu



Pohár Peruna – Cestou pěti potoků

porcelánu u nás. V klášterské porcelánce se také natáčel slavný český film Holky z porcelánu, tomu filmu je zde věnována i jedna z expozic.

V okolí Klášterce si můžete udělat výlet na některý z blízkých hradů – Šumburk, Egerberk, Perštejn aj., ze kterých je nádherný výhled po okolí. Zamířit můžete také do nedalekých Krušných hor, které nabízejí mnoho možností k trávení zimní i letní dovolené. Jsou zde jak turistické, tak cyklistické trasy, které zvládnou i děti a úplní začátečníci.



Pohár Peruna – Wembloudovy hrby

V letních měsících vybízí k návštěvě také místní aquapark s jedním z nejdelších tobogánů v ČR. I v samotném Klášterci si cyklisté přijdou na své. Ve městě či v jeho okolí se koná nespočet cyklistických závodů, z těch nezajímavějších jmenujme třeba seriál cyklistických závodů Pohár Peruna, kde si mohou zazávodit všechny věkové kategorie včetně těch nejmladších. Nově u nás najdete zrekonstruovaný cyklopark s novými cestami využitelnými i pro kolečkové brusle a workoutové hřiště s kompletním zázemím včetně toalet. Zámeckým parkem prochází cyklostezka Ohře. Po té se můžete vydat přes Rašovice například do nedaleké Kadaně, kam vede obousměrná cyklistická stezka o celkové délce 8,1 km a šířce 3 m. Jedná se o mimořádně zajímavý úsek cyklostezky s nádhernými výhledy, který vás dovede až na nábřeží Maxipsa Fíka ke kadaňskému orloji, v jehož blízkosti je také kadaňský hrad. Zamířit můžete z Klášterce ale i na opačnou stranu do obce Perštejn. Nezapomeňte se po cestě zastavit na vyhlídce u Černýšské skály, odkud je nádherný rozhled, a osvěžení hledejte nejenom v řece Ohři, ale také v perštejnském pivovaru Chalupníků.

**Turistické informační centrum**  
nám. Dr. E. Beneše 85, 431 51 Klášterec nad Ohří  
tel.: +420 474 359 687  
[www.klasterec.cz](http://www.klasterec.cz)





Reka Ohře, Kadaň a Krušné hory

## Kadaň pro cyklisty

Královské město Kadaň se nachází v kraji, kde řeka Ohře opouští sevření Krušných a Doupovských hor. Nejstarší královské město je městem moderním, pohostinným a slouží jako cíl turistických cest. Bylo zde vybudováno mnoho cyklotras v kombinaci s cyklostezkami či komunikacemi s vyznačeným cyklistickým pruhem. Na kole lze bezpečně navštívit historické městské jádro s nebývalým množstvím nádherných měšťanských domů, církevních staveb i středověkého opevnění.



Cyklostezka s výhledem na důl Nástup



Cyklotávka od arch. Víta Brandy



Cyklotávka na nábřeží Maxipsa Fika



Začátek industriální cyklostezky

Cyklistika v Kadani zaznamenala v posledních letech velmi zásadní rozmach. Cyklistická síť, přehledně osazena novým dopravním značením a odpočinkovými zónami, se plně rozvíjí i do okolních měst a obcí.

Pokud vyrazíte za město, můžete využít cyklotrasy do práce, popřípadě k výletům s rodinou. Za všechny jmenujme oboustrannou cyklostezku z Kadaně do Klášterce nad Ohří, jejímž zajímavým úsekem je kovová unikátní lávka Víta Brandy, která stezku propojila. Dále pak trasy z Kadaně do Žatce přes Nechranickou přehradu, na Měděnec přes Klášterec nad Ohří nebo do Krásného Dvora přes Vilémov. Cestu do zaměstnání na kole nabízí trasy z Kadaně na průmyslovou zónu Královský Vrch či bezpečná nejnovější cyklostezka z Kadaně do Černovic vedoucí přes Pruněřov. Celková délka vybudované trasy je necelých 8 km. Tato cyklostezka spojila minulý rok města Kadaň a Chomutov. Je vedena

mimo frekventovanou silnici I/13 po rekultivovaných plochách nad povrchových dolem Nástup. Pro zájemce o industriální turistiku půjde o ideální výlet. Po cestě je možné udělat krátkou odbočku do malebného Pruněřovského údolí s přírodním koupalištěm a zrekonstruovaným kempem se zázeminím pro cyklisty. Kemp je výchozím bodem pro náročnější

cyklistiku v Krušných horách se všim, co k tomu patří. Z Černovic lze pokračovat dále například směrem na Spořice. V současnosti město buduje cyklostezku do Tušimic, nejen pro zaměstnance dolů a elektráren.

Pokud ještě nejste cyklistou, neváhejte půjčit si kolo v kadaňském Informačním centru, kde nabízejí dětská, dospělácká a elektrokola. Cyklostezky v Kadani i mimo ni za to stojí.



**Turistické informační centrum Kadaň**  
**Jana Švermy 7, 432 01 Kadaň**  
 tel.: +420 474 319 550  
 mobil: +420 725 763 497  
 e-mail: [infocentrum@kultura-kadan.cz](mailto:infocentrum@kultura-kadan.cz)  
[www.kadan.eu](http://www.kadan.eu)

## Cykloráj Ralsko

Tato krajina, tvořená panenskou přírodou, nabízí mnoho rozmanitostí. Celá oblast je protkaná lesními a asfaltovými cestami pro pěší turistiku, bruslení na in-line bruslích a cykloturistiku.



Obora Židlov

Poznávací i výhledové trasy, které zajišťují opravdu příjemnou a fyzicky nenáročnou jízdu, je možné spojit s rybařením nebo sbíráním jahod a hub. Na své si přijdou milovníci kopců, cyklisté „rovinkáři“ i rodiny s dětmi na krátkých vyjíždkách. Objevujte paměť krajiny v pravém nazývaném cykloráji.

[www.mestoralsko.cz](http://www.mestoralsko.cz)

foto © Město Ralsko

## Na kole okolo České Lípy

Nechte starosti doma a užijte si krás zdejší přírody. Poznávejte pamětihodnosti a zajímavosti krásného Českolipska.



**Cyklostezka Varhany** spojuje cyklotrasy 3054 a 3056 a dovede vás z České Lípy za pyšnou princeznou Krasomilou do Kamenického Šenova. Zde si můžete užít chvíle u Panské skály nebo navštívit sklářské muzeum.

Pro rodiny s malými dětmi je ideální zcela nenáročná cyklostezka **Vlčí Důl** vedoucí z České Lípy podél řeky Ploučnice do Vítkova. Pro delší projíždku můžete pokračovat po cyklotrasách k Máchovu jezeru nebo do bývalého vojenského prostoru Ralsko.

Po **cyklotrase Písečná** (součást cyklotrasy 3053) dojedete do stejnojmenné obce, odkud můžete zamířit na koupaliště nebo skalní hrad ve Sloupu v Čechách.

**Zelená cyklomagistrála Ploučnice** nabízí v současné době 18km trasu ze Semerinku přes



Osečnou (pramen Ploučnice), Hamr na Jezeře, Stráž pod Ralskem až k Novinám pod Ralskem. Potěšte se malebnou krajinou v okolí řeky, vykoupejte se v Hamerském rybníku a zastavte se u technické památky Průrvy Ploučnice. Uměle vytvořený tunel v pískovcové skále sloužil jako náhon bývalého hamru.

Pokud máte rádi jízdu v terénu, vyzkoušejte jednosměrnou **singltrek** stezku pod kopcem **Špičák**. Tato trasa je vhodná pro rekreační terénní cyklisty, děti i dospělé. Omrzí-li vás jízda na kole, půjčte si v turistickém informačním centru v České Lípě koloběžku české značky Yedoo. Projedte se jen tak po městě nebo se vydejte po některé z cyklostezek a užijte si jízdu bez sedla a pedálů.

Více na [www.turistika.mud.cz](http://www.turistika.mud.cz)

foto © Vít Černý, archiv města Česká Lípa



**Tipy na výlet  
a kalendář akcí  
na jednom místě**

Cestujte, poznávejte kraj a bavte se s námi.



[www.liberecky-kraj.cz](http://www.liberecky-kraj.cz)



Liberecký kraj  
cestou necestou



@regionliberec



**cestou  
necestou**  
[www.liberecky-kraj.cz](http://www.liberecky-kraj.cz)



Albrechtice v Jizerských horách





Protržená přehrada, Bílá Desná

# Jizerky ze sedla kola

Jizerské hory, v zimě ráj lyžařů, v létě místo pro turisty, cyklisty i jiné nadšence – nejen sportovní. Přestože jsou Jizerky známé zejména díky místům, jako je Bedřichov, Smrk a Jizerka, jejich krásy sahají mnohem dál. Proto zde přinášíme 2 tipy na objevení méně známých oblastí ze sedel horských či trekingových kol.

**Přírodou Frýdlantského výběžku** z Frýdlantu přes Krásný Les, Dolní Řasnici, Pertoltice, Habartice, Černousy, Ves, Andělku a Filipovku do Frýdlantu projedeme 49 km s převýšením 579 m.

Tematická Mlýnská cyklostezka nás z frýdlantského náměstí vyvede k hradu a zámku Frýdlant. Odtud pokračujeme pěkným údolím přes Krásný

Les a Řasnici, kde je možné navštívit známý skanzen s kovárnou Ondřeje Stelziga, vůdce selských nepokojů z konce 17. století. Další skanzen se stavbami z 18. století nás čeká i v Pertolticích a jen o kousek dál v Černousech je pak možné navštívit Zámecký dvůr. Pro milovníky přírody doporučujeme zastávku na Filipovce, kde se nachází, spolu s ornitologicky významným Dubovým rybníkem, přírodní rezervace Meandry Smědě. Mírným stoupáním pak šlapeme dál až k rozhledně Frýdlantská výšina. Odtud si vychutnáme pohled z 21 metrů vysoké věže na již



Hrad a zámek Frýdlant



Rohzledna Frýdlantská výšina

text © Denisa Skrbková; foto © Turistický region Jizerské hory, autoři A. Majer, A. Ječmen, D. Skrbková, L. Wlsla

**Z údolí na hřebeny** přes Josefův Důl, Albrechtice v Jizerských horách, Desnou – Protrženou přehradu, Jezdeckou cestu, Promenádní cestu, Hřebenovku, Smědavu, Na Knejpě, Mariánskohorské boudy a zpět do Josefova Dolu projedeme 39 km s převýšením 848 m.

Výlet začíná v údolí řeky Kamenice v Josefově Dole, kam se pohodlně dostaneme díky vlakovému spojení. Odtud již musíme k pohybu vyvinout vlastní úsilí a pozvolným tempem se vydat po Hřebenovce směrem do Desné, známé díky „sklářskému králi“ Josefu Riedelovi. Následuje táhlé stoupání. To nás zavede až k přehradě Desná, nazývané též Protržená přehrada. Po katastrofě z roku 1916 zbyly z původní vodní stavby jen zbytky hráze a šoupátková věž. Po posílení v bývalé Krömerově boudě pokračujeme i nadále vzhůru přes Desenský hřeben po Jezdecké cestě, která v minulosti spojovala



Riedelova hrobka v Desné

dnes již zaniklé jizerskohorské sklárny. Po ní se dostaneme k přehradě Souš a dále až na Promenádní cestu. Téměř po rovině pak dojedeme na Smědavu, odkud se díky zdolání posledního kopce dostaneme pohodlnou asfaltkou k ikonickému občerstvení Na Knejpě. Zbývá už jen zaslužený sjezd k Mariánskohorským boudám a dojezd do Josefova Dolu.



Zámecký dvůr Černousy

známý zámek. Výlet lze zakončit návštěvou novorenesanční radnice či expozice Městského muzea.

 VisitJizerky  
 VisitJizerky  
[www.jizerky.cz](http://www.jizerky.cz)

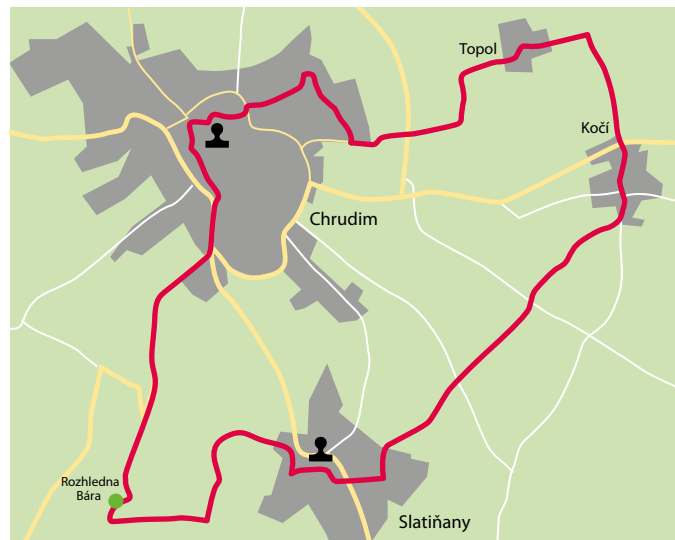
# Cyklovýlety v Pardubickém

## „Malý rodinný okruh Chrudimskem“ v Pardubickém kraji

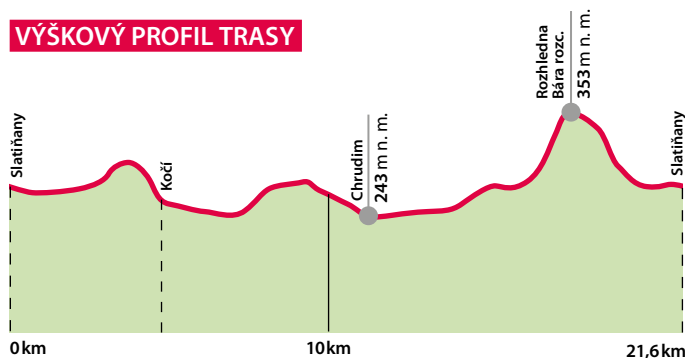
délka: 21,6 km | náročnost: ●○○○○

**Místo, kde dostanete razítko:** Informační centrum Chrudim (do konce května mimo neděle), Informační centrum Slatiňany (květen, červen a září mimo víkendy, jinak denně)

**Popis trasy:** Cyklovýlet nabízí mnoho nádherných míst k zastavení. Město Chrudim patří mezi jedno z nejkrásnějších v Pardubickém kraji. Určitě se vyplatí seskočit z kola a v klidu si město projít. Zavítat můžete například do Muzea loutkářských kultur. Trasa poté vede přes Rekreační lesy Podhůra, které jsou rájem pro děti i dospělé. Protáhnout se můžete v lesní tělocvičně nebo v lanovém parku. Milovníci koní ocení startovní a cílové město Slatiňany, kde kromě hřebčína a Švýcárny Slatiňany mohou navštívit i zámek s rozlehlým parkem.



### VÝŠKOVÝ PROFIL TRASY



**Zajímavosti na trase:** Státní zámek Slatiňany, Švýcárna Slatiňany, Hašičské muzeum Kočí, Muzeum loutkářských kultur Chrudim, Rekreační lesy Podhůra, rozhledna Bára, nedaleko Kočičí hrádek, Přírodní památka Ptačí ostrovy Chrudim

## Vážení cyklofanoušci,



Cyklopecky Východních Čech 2020 jsou opět tu! Šlápněte do pedálů a vyhraďte elektrokolo a další atraktivní ceny. Nebo se jen vydejte na některou z uvedených tras se spoustou zajímavých zastávek a užívejte si krásy Pardubického a Královéhradeckého kraje. Pokračujeme totiž v loňské spolupráci: v rámci Cyklopekce se oba kraje propojí a můžete jimi kličkovat křížem krážem!

Připravili jsme pro vás 15 nových cyklookruhů, ze kterých si vybere sváteční i zapálený cyklista. Trasy jsou určeny pro děti, kterým se moc nechce šlapat do kopečka, pro jejich rodiče, kteří třeba rádi překonávají výzvy, ale z nabídky tras si vyberou i prarodiče, kteří mohou zvolit pohodovou projížďku. Trasy si můžete vybrat také podle zastávek. Pokud jste milovníky historie, vydejte se za tajemstvím hradů a zámků, jestli raději lenošíte u vody, vyrazte na projížďku kolem rybníka, a čeká-li vás rodinná dovolená, zvolte okruh, který je prošípován zastávkami, ze kterých budou

# a Královéhradeckém kraji

## „Proti proudu času“ v Královéhradeckém kraji

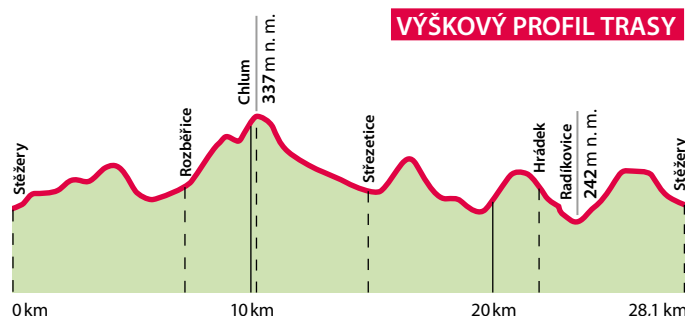
délka: 28,1 km | náročnost: ●●○○○

Místo, kde dostanete razítko: zámek Hrádek u Nechanic (mimo pondělí), Zoopark Stěžery

**Popis trasy:** Nenáročná lehce zvlněná trasa vás provede místy, kde se odehrála největší bitva na českém území. Ve Stěžerách stojí za návštěvu místní zoopark, odkud je to kousek na kole do Všestary, kde je možné navštívit archeopark a nahlédnout, jak se žilo našim pravěkým předkům. Ze Všestary se pak po mírném stoupání dostanete na nejvyšší bod trasy s rozhlednou Chlum. Pod rozhlednou se nachází muzeum a památník bitvy z roku 1866 u Hradce Králové. Při cestě na poslední zastávku projedete přes Střezetice a Dolní Přím do Hrádku, kde stojí romantický zámek postavený ve stylu windsorské



### VÝŠKOVÝ PROFIL TRASY



gotiky z poloviny 18. století. Součástí zámku je také rozlehlý zámecký park. Poté se přes Radkovic a Těchlovice dostanete zpět do cíle.

**Zajímavosti na trase:** Zoopark Stěžery, zámek Hrádek u Nechanic, památník bitvy u Hradce Králové na Chlumu, bojiště Chlum, rozhledna Chlum, archeopark Všestary

naděšené vaše děti. Přejeme vám mnoho krásných zážitků při zdolávání kilometrů a šťastnou cestu!

### 15 nových cyklookruhů

**Pardubický kraj:** Malý rodinný okruh Chrudimskem | Přes kopečky do L.A. | Výživný okruh Pardubickem | Králický okruh | Plnou parou vpřed

**Královéhradecký kraj:** Kolem skalních měst | Proti proudu času | Tohle je Pecka! | Drsněj krkonošskej okruh | Ukážem ti cestu rájem

**Společné okruhy:** Hrado-zámecký okruh I. | Polabskou nížinou | Krajinou mechu a perníku | Drsněj orlickej okruh | Hrado-zámecký okruh II.

**Jak soutěžit:** získáte alespoň tři razítka z třech různých tras do Vandrovni knížky

**Kde dostanu razítko:** na každé cyklotrase vždy nejméně dvě místa s razítkem

**Kdy můžu soutěžit:** od 1. 5. do 15. 09. 2020

**Kdo soutěž organizuje:** Destinační společnost Východní Čechy ve spolupráci s Pardubickým a Královéhradeckým krajem

### O co se hraje:

1. cena › elektrokolo / 70 000 Kč
2. cena › horské kolo Merida / 15 000 Kč
3. cena › poukaz / 10 000 Kč na služby v resortu Tree of Life (Lázně Bělohrad)
4. cena › koloběžka Yedoo / 7 500 Kč
5. cena › poukaz / 5 000 Kč na služby v hotelu Jezerka (Seč)
- 6.–10. cena › poukaz / 1 000 Kč na nákup v prodejnách Cyklo Point
- 11.–20. cena › dárkové předměty a vstupenky / na vybrané akce a zážitky ve východních Čechách

**Jak vyhrát:** Každá Vandrovni knížka s nejméně třemi razítky musí být řádně označena jménem soutěžícího, korespondenční adresou, e-mailovou adresou a kontaktním telefonem. Pokud chcete soutěžit o první cenu, musíte získat ještě bonusové razítko z prodejny Cyklopoint Pardubice nebo Trutnov. Vyplněnou zadní stranu zašlete na adresu **Destinační společnost Východní Čechy, nám. Republiky 12, 530 02 Pardubice** nebo elektronicky na [cyklopeccky@vychodnicechy.info](mailto:cyklopeccky@vychodnicechy.info) do **15. 9. 2020**. Soutěžící může zaslat jednu Vandrovni knížku. Výherci budou o vyhlášení včas informováni. Vandrovni knížky budou k dostání od května v infocentrech Pardubického a Královéhradeckého kraje.

Více na  
[www.vychodnicechy.info/cyklopeccky](http://www.vychodnicechy.info/cyklopeccky)  
[www.pardubickykraj.cz/cyklopeccky](http://www.pardubickykraj.cz/cyklopeccky)  
[www.hkregion.cz/cyklopeccky](http://www.hkregion.cz/cyklopeccky)



Hernychova vila



Na našich trasách se nenudíte



Na Tiché Orlicí

## Cykloturistika pro všechny

Jarní příroda láká k výletům na kole. Ideální je, když může vyrazit celá rodina, a to včetně malých dětí, prarodičů a domácích mazlíčků. Nenáročné cyklování v malebné krajině, kde se nával turistů nekoná, nabízí okolí města Ústí nad Orlicí.

Vydáte-li se po cyklostezce libovolným směrem, vždy to bude pohodová a příjemná cyklojízda kolem meandrů řek. Cílem může být přírodní labyrint, středověká tvrz, zřícenina hradu nebo rozhledna. Dokonce můžete kolo na chvíli vyměnit za loď a sjet si řeku na zapůjčené kánoji.

Otestovat fyzické síly po zimní pauze a najet první jarní kilometry můžete na několika cykloakcích v našem okolí. Délka a náročnost připravených tras jsou různé, vybrat si mohou všichni – rodiny s dětmi, i s těmi v kočárku, aktivní cyklisté či senioři.



O závod s Pendolínem

Zvolíte-li víkendový pobyt u nás, doporučujeme ubytování ve Sporthotelu Tichá Orlice, vedle nástupu na síť regionálních cyklostezek.

## [OU] Město Ústí nad Orlicí

### Srdečně vás zveme na cykloakce

- 19. 4. Kolem Pastvinské přehrady
- 8. 5. Cyklistická časovka na Andrlův chlum
- 10. 5. K rozhledně Andrlův chlum
- 15.–16. 5. Cyklo Glacensis  
(veřejnost, cíl: Polsko / Nowa Ruda)
- 30. 5. Orlickým podhůřím
- 27. 6. Lanšperským panstvím
- červenec 24 hodin na kole a koloběžkách

Přejeme vám u nás mnoho zážitků.

**Turistické informační centrum**  
**Sychrova 16, 532 24 Ústí nad Orlicí**  
**tel.: +420 465 514 271**  
**e-mail: ic@muuo.cz**  
**www.ustinadorlici.cz**

Unikátní expozice replik legionářských vagonů z let 1918–1920, kdy českoslovenští legionáři ovládli Sibiř.

# LEGIOVLAK

1920

**VSTUP ZDARMA**  
**LEGIOVLAK.CZ**



Na Vysočině můžete objevovat krásnou přírodu

## Na kole projedte Vysočinu

Vysočina nabízí nepřeborné množství nejrůznějších cyklostezek, které nepochybně uspokojí i ty nejnáročnější turisty. Zároveň můžete během svých cyklotoulek obdivovat také práci i um českých sklářů na Vysočině.



Cyklostezka Přibyslav–Sázava patří mezi nejoblíbenější



Poznejte Vysočinu ze sedla svého kola

### Kalendář akcí Vysočiny sklářské 2020

- 12. 4. – 10. 5. Vysočina sklářská v City Parku v Jihlavě, ucelená přehlídka skláren, výtvarníků i sklářských škol
- 2. 6. Zahájení stálé expozice Sklářství na Vysočině na hradě v Ledči nad Sázavou
- 6. 6. Zámecký sklářský den na zámku ve Světlé nad Sázavou
- 20. 6. Vernisáž výstavy k seriálu Synové a dcery Jakuba skláře v Huti Jakub v Tasicích. Živou ruční výrobu v Tasicích lze navštívit 4. 7., 18. 7., 1. 8., 15. 8.
- 3.–4. 10. Dny otevřených ateliérů na Vysočině, kdy lze navštívit i některé sklářské provozy

Vysočina Tourism, p. o.  
Na Stoupách 144/3, 586 01 Jihlava  
[www.facebook.com/regionvysocina](https://www.facebook.com/regionvysocina)  
[www.vysocinatourism.cz](http://www.vysocinatourism.cz)  
[www.vysocina.eu](http://www.vysocina.eu)

  
**Vysocina**  
SKLÁŘSKÁ



Práce sklářů si zaslouží obdiv

### Šlápněte do pedálů na cyklostezce Přibyslav–Sázava

Téměř 10 kilometrů dlouhá cyklostezka spojující Přibyslav a Sázavu získala v roce 2019 jedno z prestižních ocenění pro nejlepší Evropské zelené stezky – Greenways 2019.

Cyklostezka Přibyslav–Sázava patří k nejoblíbenějším na Vysočině a podle statistik ji od dubna do září navštíví téměř 15 tisíc návštěvníků měsíčně, ať už se jedná o cyklisty, in-line bruslaře nebo pěší. Byla dokončena v roce 2011. Je dlouhá 8855 m s převýšením pouhých 56 m. Trasa se vine po náspech zrušené železniční trasy v malebném biokoridoru horního toku řeky Sázavy.

### Na kole můžete objet i Vysočinu sklářskou

Vysočina sklářská zve návštěvníky k rozzhavným pecím velkých skláren i malých hutí, k ochutnávkám historie i současnosti sklářského řemesla. Nabízí výstavy, živé ukázky skláření, dětskou hru, výtvarné dílny a jarmarky.

Viděli jste již někdy skláře při práci? Pokud ne, přišli jste o hodně. Je totiž fascinující sledovat, jak noří dlouhou píšťalu do rozpálené pece, nabírá z pánve tekoucí sklovinu, fouká do píšťaly, točí s ní a zručnými rukama tvaruje křišťálovou krásu. Pokud přijedete na Vysočinu, můžete takovou sklářskou huť navštívit a vše vidět na vlastní oči. Více na [www.vysocina.eu/temata/sklarska](http://www.vysocina.eu/temata/sklarska).



Hrad Špilberk



Pálava

## jihomoravský kraj




Skalní mlýn

# Na kole po okolí Brna

Okolí Brna je vyhledávanou lokalitou mezi tuzemskými a zahraničními cyklisty, a může být ještě zajímavější, protože hotely v Brně nyní nabízejí ubytování za rozumný peníz. Tak neváhejte a přijďte na kolo právě k nám!



Punkevní jeskyně



Mikulov



Hrad Veveří

Pokud využijete kvalitní ubytování a jste dobře naladěni na cyklistický zážitek, tak z jihomoravské metropole můžete na kole jet na sever po mezinárodní cyklotrase EV9 malebným údolím Svitavy a dostanete se přes město Blansko (zámek, dřevěný kostel) do Moravského krasu. Zde jsou přístupné jeskyně (Punkevní, Sloupsko-šošůvské, Balcarka, Kateřinská, Výпустek), propast (Macocha), vyvěračky, adrenalinové singletraily v Jedovnicích a jinak se dá dále pokračovat na dosud neobjevenou Dražanskou vrchovinu.



Předklášteří, Porta coeli

bývalé signálce do středověkého Mikulova s impozantním barokním zámekem, rodinnou hrobkou Dietrichštejnů, svatým kopečkem a jeskyní Na Turoldu. Ten, kdo nikam nespěchá a má možnost přespání, může navštívit v okolních obcích i některou z četných sklepních uliček a ochutnat zdejší kvalitní vína.

Pro ty cyklisty, kteří mají rádi více zvlněnou krajinu, se nabízí vyrazit z Brna severozápadním směrem po Pražské stezce č. 1 do překrásné přírody Tišnovska, do hlubokých údolí a strmých kopců Svratecké hornatiny. Trasa vede podél Brněnské přehrady, okolo romantického hradu Veveří do města Tišnova (v blízkosti klášter Porta coeli v Předklášteří) a přes starobylo Lomnici u Tišnova. Po překonání hřebene se vrací cyklotrasa do údolí řeky Svratky v Doubravníku, kudy přes Nedvědice přijedete k významnému hradu Pernštejn.

Pokud chcete strávit čas v samotném Brně, tak zde můžete navštívit jedinečnou památku UNESCO – vilu Tugendhat, hrad Špilberk, brněnské podzemí, science centrum VIDA!, planetárium a další.

Na jih od Brna vás modré logo EV 9 provede regionem proslulým vínem, vinicemi a bohatou vinařskou kulturou. Nejprve pojedete po cyklostezce Brno–Vídeň k Novomlýnským nádržím s výhledy na bílé skály Pálavy, dále do Nového Přerova a po

Cyklistům, kteří jezdí rádi podél vody, nabízí jedinečný zážitek Moravská stezka. Když se po ní vydáte z Břeclavi rovinatou krajinou podél Dyje,



Lávka přes řeku Moravu

tak se dostanete k empírovému zámekku Pohansko. Odtud můžete po bývalé pohraniční signálce pokračovat lužními lesy až k vyhledávanému místu – soutoku Moravy a Dyje. Dále pokračujete po pravém břehu řeky Moravy směrem na Hodonín. Po cestě nemůžete minout nově postavenou lávku přes řeku Moravu, která v délce 143 m spojuje významnou archeologickou lokalitu bývalého slovanského hradiště moravské Mikulčice a slovenské Kopčany.

Více na  
[www.ev13.eu](http://www.ev13.eu)







## S kolem do Zlína

Zlín je ideální pro sportovní nadšence a fandy do kol. Místní krajina i okolní kopce vybízejí nejen k turistice, ale také k pořádné vyjízdce na kole.

Samotné město i jeho blízké okolí nabízejí několik dobře značených turistických i cyklistických tras. Přímo centrem města vede městská cyklostezka, po které můžete obdivovat nejen typické baťovské domky, **Batův mrakodrap**, oblíbené parky, ale i další atraktivity, jakými jsou **Kongresové a univerzitní centrum** od zlínské rodačky Evy Jiřičné, **Gahurův prospekt** s Památníkem Tomáše Bati. Pro delší trasy můžete využít páteřní **cyklostezku Zlín-Otrokovice**, která vede příjemnou krajinou kolem řeky Dřevnice a napojuje se na nejdelší Moravskou stezku. Jedním z našich dalších tipů je



cyklotrasa klikací se lesem, která vás dovede až na **hrad Malenovice** s jedinou kostrou slona vystavenou v ČR. Po trase si můžete protáhnout tělo na **Stežce zdraví Tlustá hora**, která s touto trasou sousedí. Máte s sebou děti? Zamířte tedy na kole do nejoblíbenější **Zoo Zlín**, která ve svém areálu skrývá i pohádkový **zámek Lešná**. Na [www.ic-zlin.cz](http://www.ic-zlin.cz) naleznete přehledné trasy pro silniční a horská kola a také tipy na zajímavá místa, která můžete po trasách navštívit.

### Cykloakce ve Zlíně

5. 7. | **Bikerally Zlín** | [www.bikegeneration.cz](http://www.bikegeneration.cz)

4. 10. | **Zlínská 50** | [www.zlinska50.cz](http://www.zlinska50.cz)

[www.ic-zlin.cz](http://www.ic-zlin.cz)

## Vsetín – na kole Valašskem

Město Vsetín a celé Valašsko zaujmou všechny milovníky cyklistiky a cykloturistiky. Vsetín a jeho blízké okolí nabízí hustou síť cyklotras, v centru začíná pět značených okruhů pro horská kola.



Letošní novinkou bude **I. Bikerally Vsetín v Semetíně**, jedná se o závod ve sjezdu horských kol, kdy trať vede lesem, po louce i asfaltu. Závodí se na měřených úsecích a díky více kategoriím je Bikerally vhodná jak pro dospělé, tak i pro nejmenší. Termín a více informací sledujte na [www.woodbikerallyseries.cz](http://www.woodbikerallyseries.cz). Již 8. ročníkem letos pokračuje cykloturistický projekt ON Semiconductor



**Vrchařská koruna Valašska**. Cyklisté mohou od 28. března do 30. listopadu zdolávat dvacet vrcholů na Valašsku ([www.vkv-bike.cz](http://www.vkv-bike.cz)). Adrenalinové zážitky slibuje **Bike aréna Vsetín** v místní části Semetín – klopené zatáčky, dřevěné lávky, kamenné sjezdy a mnoho dalšího, navíc rozdělené dle náročnosti a zasazené v krásné valašské krajině ([www.bikearena-vsetin.cz](http://www.bikearena-vsetin.cz)). Méně zdatní cyklisté mohou využít Cyklostezku Bečvu, která je vhodná i pro in-line bruslaře. Můžete se po ní vydat na pohodovou vyjízdku ze Vsetína až do Velkých Karlovic. Tradiční **zahájení sezony na cyklostezce** letos proběhne **25. dubna 2020**. **BLOCK Valašský pohár MTB**, který pořádá SK EDIE TEAM VSETÍN, je nejvýznamnější MTB seriál čtyř samostatných cross-country závodů na Moravě pro všechny věkové kategorie cyklistů, kdy právě jeden ze závodů se koná **v Semetíně, a to 20. června 2020** ([www.mtb.block.cz](http://www.mtb.block.cz)). V září nesmíme zapomenout na 17. ročník tradičního závodu **Valašský krpál**, který startuje ve Vsetíně na Dolním náměstí a jehož cíl je před horskou chatou Vsacký Cáb ([www.valasskykrpal.cz](http://www.valasskykrpal.cz)).



[www.mestovsetin.cz](http://www.mestovsetin.cz)

V Mladé Boleslavi se nachází ..., které dokumentuje stoletou tradici automobilového průmyslu na tomto území. Bylo založeno v roce 1995 a v současné době je jeho expozice rozdělena do tří částí - 100 let Škody, Galerie motorů a Slavia.

POMŮCKA:	PRÁVO ODPORU	1. DÍL TAJENKY	CITOSLOVCE SMICHU	TRINITRO- TOLUEN ZKR.	KAM Po Česku Kamposku	NEOSTRÁ	TAMTY	OSOBNÍ ZAJMENO	ČESKÝ MALÍŘ MIKOLÁŠ ???	TROPICKÁ OBLIČINA
VŠ CHEMICO- TECHNO- LOGICKÁ					ZBOŽÍ SLOVENSKY					
EKONOMIC- KÝ ZKR.					NEVÝRAZNÝ CITOSLOVCE KOŇSKÉHO RŽÁNÍ					
TURISTICKÝ ODDÍL ZKR.			ODHADY AROM. ALKOH. NÁPOJ					ELEKTRIFIK. ŽELEZNIC DĚLKA SUKNĚ		
ODPOLEDNE ZKR.				NÁZEV HLÁSKY H INIC. ZPĚV. TURNEROVÉ			BOHO- SLUŽBA VILNÝ DĚMON			
MOTOROVÁ VOZIDLA PODPORU- ČÍK ZKR.						CHEM. ZN. KŘEMÍKU HON			KOMORA KOMERC. PRÁVNÍKŮ ZKR.	OKRESNÍ AGRÁRNÍ KOMORA ZKR.
DVEŘNÍ ZÁVĚS					TENKÉ LANO STARÝ ČESKÝ PENÍZ					
NÁSILNÝ PŘEVRAŤ				UMĚLECKÝ SLOH UNYLI						
OTEC ZASTAR.			HNOJE DRUH HVĚZDY					INIC. HERCE KOSTKY LAHVIČKA NA LÉKY		
INSTRUMEN- TÁLNÍ SKLADBA						CHEM. ZN. RADIA NÁZEV PÍSMENE L			2. DÍL TAJENKY	INICIÁLY ŽOKEJE CHALOUPKY
DRAVÝ PTÁK	LISTNATÝ STROM PŘÍMĚSÍ VE VZDUCHU						ŘÍMSKÝCH 2005 INIC. REŽIS. LIPSKÉHO			
ŠEDIVÍ				RUMIŠTNÍ ROSTLINA TENISOVÝ ÚDER						
BABIČKA NĚMECKY				SKLOUZ- NUTÍ KONĚ KNIŽNĚ						DOMÁCÍ ZVÍŘATA
INICIÁLY HEREČKY ISSOVÉ			ZNAČKA PRACÍHO PRAŠKU SPZ TEPLIC				LEPIDLO VOJENSKÁ SPRÁVA ZKR.			
NABROU- ŠENĚ						SMYSL PRO ELEGANCI				
VYLEPOVAČ						OPUŠTĚNÍ				

### Poznáte věci na fotografiích?



- a) centrovací klíč k utahování drátů
- b) stahovák na kliky
- c) starý převodní pastorek

- a) řetězová kladka
- b) přehazovačka
- c) regulátor tuhosti brzd

## ? KAMácký cyklovíz

### Jak dlouhá je Krušnohorská magistrála?

- a) 95 km
- b) 156 km
- c) 242 km

### Cyklomagistrála Ploučnice vede přes...

- a) Hamr na Jezeře
- b) Křižany
- c) Břevniště

### Která místa spojuje cyklostezka Greenway Jizera?

- a) Píchovice a Kbely
- b) Souša a Horní Počernice
- c) Jizerku a Zeleneč u Prahy

### Která vinařská cyklostezka prochází Moravským Krumlovem?

- a) Velkopavlovická vinařská stezka
- b) Znojemská vinařská stezka
- c) Mutěnická vinařská stezka

### Jaké je převýšení na trase cyklotrasy mezi Rožnovem pod Radhoštěm a Pustevnami?

- a) 853 m
- b) 968 m
- c) 610 m

### Jaká operní zpěvačka je inspirací cyklostezky v Jindřichově Hradci?

- a) Ema Destinová
- b) Jarmila Novotná
- c) Jaroslava Procházková

### Nejdelší cyklotrasa v Praze má označení...

- a) A263
- b) A225
- c) A50/8100

### Hornické štoly a Petrovy boudy najdete na cyklotrase v okolí...

- a) Zlatých Hor
- b) Města Albrechtic
- c) Jeseníku

Tajenku křížovky, odpovědi na fotohádku a kvíz nám zašlete do 10. září z [www.kampocesku.cz/souteze](http://www.kampocesku.cz/souteze) nebo na adresu redakce. Dvakrát tři autoři správných odpovědí křížovky a fotohádky obdrží mapu věnovanou vydavatelstvím Kartografie PRAHA a tři autoři správného vyluštění Kamáckého kvízu obdrží tričko „Mazaného čtenáře“.

Podmínky soutěží najdete na [www.kampocesku.cz/vseobecne-podminky](http://www.kampocesku.cz/vseobecne-podminky). Soutěžící účastí v soutěži souhlasí se zařazením všech svých osobních údajů poskytnutých v rámci soutěže do databáze pořadatele soutěže za účelem vyhodnocení a předání výher. Výherci budou informováni redakcí a výhry jim budou zadavatelem soutěže rozeslány do 15. dne v měsíci.

# Na kole za krásami Karlovarského kraje



Vydejte se za zajímavými místy, kulturními nebo přírodními památkami Karlovarského kraje. Můžete se vypravit po hřebenech Krušných hor, podívat se do sousedního Saska, projet se Slavkovským lesem, podél řeky Ohře či kolem Vladaře do Žlutic. Zajímavých tras pro vaše výlety, ať s rodinou, či s partou kamarádů je daleko více. Ochutnejte minerální prameny v lázeňských městech či speciality regionálních pivovarů. Prohlédněte si okolní přírodu z rozhleden a vyhlídkových věží nebo navštivte doly, kde poznáte jedinečnou historii hornictví. Cílem vašich výletů se mohou stát středověké hrady, zříceniny či zámky. Dříve než vyrazíte na výlet, načerpejte informace z cykloportálu Karlovarského kraje [www.kr-karlovarsky.cz/cyklo](http://www.kr-karlovarsky.cz/cyklo). Cíle svých výletů pak můžete najít na stránkách Živého kraje [www.zivykraj.cz](http://www.zivykraj.cz).

## NAŠE TIPY

### 1 Cyklostezka Ohře

Páteční Cyklostezka Ohře v délce 102 km vede z Německa všemi regiony kraje – Chebska, Sokolovska, Karlovarska a Ostrovsko a nabízí mnoho zajímavých míst, které stojí za vidění jako například hrad Loket či Svatohorské skály. Více na [www.cykloohre.cz](http://www.cykloohre.cz)

### 2 Krušnohorská magistrála

Krušnohorská magistrála (242 km) vede z Chebu přes Františkovy Lázně, kolem Kraslic a na Klínovec a navazuje u Děčína na Labskou magistrálu. U Horní Blatné můžete navštívit Vlčí jámy nebo Blatenský příkop, okolo kterého se dostanete až na Boží Dar. Zde si naopak můžete prohlédnout vzácné druhy rostlin, které se vyskytují na Božídarském rašeliništi. Více na [www.krusnehory-erzgebirge.eu](http://www.krusnehory-erzgebirge.eu)

### 3 Do kopců Slavkovského lesa

Cyklotrasa krásnou krajinou Slavkovského lesa není turisticky přečpaná a má svoje kouzlo, které nikde jinde není. Vede z Mariánských Lázní panenskou přírodou na Kladskou s naučnou stezkou Tajga přes hornická města Krásno, Horní Slavkov a Čistá, jež bývaly největším nalezištěm cínu ve střední Evropě, do Karlových Varů. Více na [www.ceskojede.cz](http://www.ceskojede.cz)

### 4 Trail Park Klínovec

Triceti kilometrová síť lesních stezek pro horská kola různých náročností pro rodiny s dětmi, začátečníky i pokročilé bikery. Další 74 km dlouhé značené trasy po šotolinových a asfaltových cestách vedou z vrcholu Klínovce k lanovým drahám Prima Express a Dámská. Trail Park nabízí maximální zážitek z jízdy v terénu a přírodě. Více informací na [www.klinovec.cz](http://www.klinovec.cz)

## Cyklo EGRENSIS

Jediný ucelený systém přepravy cyklistů a jízdních kol cyklobusy v Karlovarském kraji. V nabídce je pět základních tras – červená Cyklostezka Ohře do Krušných hor, modrá Mezi Střelou a Vladařem, oranžová Chebskem a Vogtlandskem do přírodního parku Přebuz, žlutá Porolavím k Blatenskému příkopu a azurová Lázeňská z Mariánských Lázní do Aše. Seznam jednotlivých linek a spojů naleznete na [www.autobusy-kv.cz](http://www.autobusy-kv.cz).

## Cyklopůjčovny Českých drah

Kola lze vypůjčit a vrátit ve stanicích Karlovy Vary, Karlovy Vary dolní nádraží, Cheb, Mariánské Lázně, Františkovy Lázně, Aš a po předchozí domluvě také ve stanicích v Sokolově a Nejdku. K dispozici jsou kvalitní trekkingová nebo horská kola v dámské, pánské dětské verzi a elektrokola s předpisovou výbavou a pravidelným servisem. Největší výhodou je možnost vrácení kola jinde, než bylo zapůjčeno a kombinovat tak výlet s pěší turistikou. Více informací o půjčovnách i přepravě kol ve vlacích ČD najdete na stránkách [www.cd.cz](http://www.cd.cz).

## Cyklisté vítáni

Na svých cestách doporučujeme využívat ubytovací a stravovací zařízení, kempy a turistické cíle, poskytující perfektní zázemí pro vás i vaše kola. Více informací na [www.cyklistevitani.cz](http://www.cyklistevitani.cz)





## PŘEDPLATNÉ



**SEND Předplatné s. r. o.** | Ve Žlíbku 1800/77 | 193 00 Praha 9  
e-mail: [send@send.cz](mailto:send@send.cz) | tel.: +420 225 985 225 | mobil: +420 777 333 370

**REDAKCE KAM po Česku** | Kubelíkova 30 | 130 00 Praha 3  
e-mail: [redakce@kampocesku.cz](mailto:redakce@kampocesku.cz) | tel.: +420 222 944 816-7 | mobil: +420 602 223 279

[www.kampocesku.cz](http://www.kampocesku.cz)