

Turistický magazín

ročník XIII., březen 2023

ZDARMA

# KAM

SPECIÁL  
CYKLO 2023

NA VÝLET

„Docela dost je dárců cyklistů, kteří jezdí bez helmy, v opilosti. Moc se mi nezdá, že by měli ožralí štěstí.“

-Jan Pirk-

## S respektem, bezpečně, na pohodu




# RÁDI JEZDÍTE NA KOLE? VYRAZTE DO JIZEREK.



 @visitjizerky

 visitjizerky

 [www.jizerky.cz](http://www.jizerky.cz)





## Milí čtenáři,

po dlouhém a turbulentním roce se vám dostává do rukou další cyklospeciál. Pokud pomínu změny společenské, technologických nastává nekontrolovatelně. Příliv technických novinek klepe na dveře a budou s nimi přicházet všichni výrobci. Nové modely nabídnou celoodpružená kola. Specialized nabídne druhou generaci modelu lehkého elektrobiku a pozadu nezůstane ani slovenský výrobce Kellys. Samostatnou kapitolou jsou komponenty, kde Sram nabídne nové uchycení přehazovaček vyšší závodní specifikace

v elektrice. Na cestě jsou také nové brzdové páky, jejichž tvar bude podřízen umístění táhel do řídítek a představeců. Chystá se i definitivní konec sedmadvacítek, to je výrazný úbytek 27,5" kol na všech úrovních, kdy budou automaticky nahrazeny 29" biky. A pak že na velikosti nezáleží. Velkou novinkou bude konstrukce rámu s kompletní integrací kabeláže do rámu. Většina nově nabízených modelů bude mít u karbonových rámu tento způsob vnitřního vedení, což odstartuje závod o řešení používání bezdrátových technologií. Poslední velkou novinkou bude masový nástup elektronických i mechanických asistentů. Většina „chytrých“ systémů bude řídit chod odpružení nebo pomáhat s jeho optimálním nastavením. Bezdrátové kontroly tlaku v pneumatikách, automatické osvětlení a bezpečnostní radarový systém upozorňující na blížící se automobil jsou za dveřmi. Samostatnou kapitolou je vývoj a aplikace speciálních technologií pro nový typ zákazníků – necyklistů, kteří rozšiřují masy cyklistů zejména díky elektrokolům. Tady bude základním úkolem vyrobit kolo-automat, dohlížející prakticky na vše.

Je patrné, že jízdní kolo budoucnosti bude komplikovanější, bude mít víc vybavení, bude logicky dražší a bude vyžadovat častější placenou kontrolu i servis. Pokud jste staromilci, budete v pravé poledne hledat s lucernou v ruce nějakého výrobce, co bude nabízet alternativu. V podobě jednoduchých levných nekomplikovaných rámu, které si vystačí s mechanickým řazením a obyčejnými brzdami a nebudou stát tolik jako kdysi nový osobní vůz nižší střední třídy. Snad tato nabídka z obchodů nezmizí. Vše záleží na tom, zda elektrokola převálcují cyklistickou klasiku. Neméně důležitou otázkou je téma čipování elektrokol, které dalo vzniknout dvěma nesmiřitelným názorovým skupinám. Těm, kteří je prodávají, a těm, kteří by nejraději jejich výrobu zakázali. A protože mnoho řidičů je arogantních, což je dáno mírou touhy po dosahované rychlosti, musí dojít k jejich ukázněnosti. Automobilisté vůči cyklistům, cyklisté vůči pěším a řada pěších vůči oběma zmíněným, kterým musí dát šanci je mýjet. Přejí vám mnoho šťastných kilometrů absolvovaných bezpečně na šlapkách bez ohledu na druh pohonu.

Luděk Sládek, šéfredaktor

**Když to nejde opravit po dobrém, udělej to po zlém.  
Jestli se to ulomí, šlo o vadnou součástku.**



vychází elektronicky  
28. 2. 2022



vychází  
1. 3. 2023

## ■ KAM vybírá z obsahu



Nejstarší výrobce kol v Čechách . . . . .	2
Kola, či ekola? . . . . .	3
Cyklovýlet do vodního mlýna v Hoslovicích . . . . .	6
Objevte poklady v srdci Kolína . . . . .	6
Okolo Dačic na kole . . . . .	7
Ze Spáleného Poříčí do Brd – co by . . . . .	10
kamenem dohodil	
Zažij cyklobrodružství . . . . .	11
pod nejzápadnější rozhlednou	
Most je vhodný pro cyklisty, a to dost! . . . . .	14
Královéhradeckým krajem na kole . . . . .	16
Na kole na jedno . . . . .	17
Na kole do Třebíče a kolem ní . . . . .	18
Užijte si Východní Moravu na kole . . . . .	20
Už vím KAM <b>SOUTĚŽ</b> . . . . .	22

## Nejstarší výrobce kol v Čechách

V 19. století se započala výroba jízdních kol ve světě i u nás. Jednou z prvních zahraničních firem byla anglická motocyklová firma Premier Cycle Co. Ltd., která v roce 1891 založila pod názvem Premier Works svoji pobočku v Chebu.



Premier, cestovní kolo, 1928

Vyrábělo se zde několik set velocipedů ročně z dovezených anglických součástek z mateřského podniku. Na přelomu roku 1900 to již bylo více než 2 500 jízdních kol Premier. Do 1. světové války počet vyrobených kol přesáhl 20 000. Po válce se v letech 1920–1922 v Chebu vyráběly bicykly,



Značka kola Premier

motocykly, dětská vozidla a sportovní automobily vynikající kvality. Značka měla na českém trhu úspěch, přesto jí vyrostla silná konkurence v podobě české firmy Elite (později Eska), kterou v roce 1911 založili bývalí zaměstnanci Premier Works Heinrich Kastrup a Ambros Swetlik. Ti pak ještě v roce 1922 založili v Rokycanech další továrnu na kola Tripol, pozdější Favorit. Jízdní kola Premiér se vyráběla ještě ve 30. a 40. letech 20. století, kdy v roce 1947 firmu převzala do správy Česká zbrojovka Strakonice a po znárodnění roku 1948 se stala součástí národního podniku Eska Cheb. Výroba kol Premier postupně zanikla a zůstaly jen vzpomínky na nejstaršího průkopníka výroby kol v českých zemích.

-alb-

## KAM na výlet s ELIŠKOU KVASNIČKOVOU

Eliška Kvasničková je nadějná reprezentantka ČR v silniční cyklistice. Její závodní kariéra začala ve 13 letech na seriálu závodů horských kol Pohár Peruna. Mnohem dříve to však zkusila na kole, jako každé dítě. V patnácti letech, díky poznání prvního týmu a trenéra, se po půl roce rozhodla více věnovat silniční cyklistice. Na horská kola ovšem nedá dopustit a zařazuje je i do svého tréninku. K jejím zatím největším úspěchům patří 2x zlato na MČR v juniorkách v časovce 2021 a 2022, 4. místo na MS v silniční cyklistice 2022 v časovce (Austrálie) a 8. místo na ME v silniční cyklistice 2021 v časovce (Itálie), vždy v kategorii juniorek.



Eliška Kvasničková

### Kam byste pozvala naše čtenáře na cyklovýlet?

Jelikož jsem z Krušných hor z města Klášterce nad Ohří, tak bych čtenáře ráda pozvala na místní zříceniny hradů Šumburk a Egerberk, nacházející se nedaleko Klášterce. Je z nich opravdu nádherný výhled na okolní krajinu. Po takovém výletě se můžete vrátit zpátky do Klášterce a pro-



Eliška Kvasničková

### Jaké jsou vaše nejbližší sportovní cíle?

Moje cíle v letošní sezoně jsou obdobné jako minulé roky. První cíl je obhájit vítězství na MČR v časovce i v kategorii žen, kde budu letos prvním rokem. V hromadném závodě jednotlivců se chci umístit do 5. místa. Další cíl se bude odvíjet od výsledku na MČR. Pokud se tedy naplní moje představy, tak bych se chtěla díky svým výsledkům nominovat, stejně jako v předchozích letech, na ME a MS a tam zajet co nejlepší výsledky.

jet se i místním parkem, kterým vede velmi hezká cyklostezka.

Děkuji za rozhovor a držím palce do dalších závodů.

Miroslav Foltýn

foto © archiv Elišky Kvasničkové

## Na kole ve dvou? Proč ne.

Jízda na kole nemusí být čistě solitérní věc, i když jedete třeba s přáteli na výlet v kolektivu. Existuje i alternativní ježdění ve dvojicích a někdy i víc...

Není snad u nás nikdo, kdo by se v současné době nepotkal s jezdci na elektrokolech. Zahlédnout ale dva cyklisty na jednom kole, to už je poměrně vzácnost. A potkat se s dvojkolem elektrickým, to je zatím relativně neobvyklý zážitek. Přitom myšlenka spojení dvou kol v jedno je prakticky stejně stará jako standardní ježdění, protože první fotografické doklady jsou z období kolem roku 1880. Tandem umožňuje spojit síly a navíc umocní společný zážitek z jízdy. S nástupem elektrokol se otevřely nové dimenze jízdy nejen ve dvou. Kromě „elektromotorizace“ klasických tandemů se postupně objevily i verze, kdy cyklisté mohou sedět vedle sebe. Tento



druh bicyklů spatříte zatím ale velmi zřídka, i když spojuje všechny výhody jízdy ve dvou. Komunikace během jízdy a „kochání se“ je mnohem příjemnější než jaksí přes rameno. Dvoustupé kolo svojí šířkou navíc nabízí stabilitu na vozovce a poměrně značný „nákladový“ prostor blížící se malému osobnímu automobilu. Vynikajícím pomocníkem je například pro ježdění handicapovaných, kteří si mohou pod dohledem zkušeného řidiče dopřát cestování a požitky z jízdy jim jinak zapovězené. Kromě výše uvedeného se objevují i elektrokola rodinná, kam naskládáte ratolesti jak do mikrobuseu...

-babok-

foto © DepositPhotos



## Inovace pro elektrokola

Výrobci elektrokol přicházejí s celou řadou nových technologií, které využívají sofistikované aplikace. Zejména jde o zvýšení bezpečnosti uživatelů a optimalizaci kapacity baterie, které zajišťují aplikace systémů ABS a systémů elektronického automatického řazení.

Touto cestou se vydali například výrobci značek Bosch a Shimano. Systém **ABS** u elektrokol působí proti zablokování a prokluzu předního kola, a umožňuje tak bezpečné použití obou brzd. Je to možné díky senzorům měřícím rychlost otáčení kola se současnou regulací tlaku v brzdách. Již existují ABS pro různé typy kol, např. ABS Touring (pro treková elektrokola) nebo ABS Trail (pro horská a celoodpružená elektrokola). Některé výzkumy uvádějí, že při 100 % zavedení ABS systémů dojde k poklesu nehodovosti až o 29 %. V případě elektronického automatického řazení se milovníkům elektrokol již nyní nabízí režim FREE SHIFT pro řazení bez šlapání nebo režim AUTO SHIFT pro synchronizované řazení. Použité senzory monitorují kadenci, točivý moment a rychlost a systém automaticky zvolí vhodný převodový stupeň bez



jakéhokoli zásahu jezdce. To umožňuje soustředit se na vlastní zážitek z jízdy, ať jde o e-trekking, nebo e-trail. Pro řazení lze použít i tzv. programovatelné řadicí mapy, kdy se předem nastaví podmínky změn převodů. Tyto systémy přinášejí optimalizaci řazení do každého terénu a současně umožňují i využití klasického manuálního přepnutí.

-felix-

## Kola, či ekola?

Čím dál více se v oblasti amatérské, ale i sportovní cyklistiky přemítá, zda používat elektrokola, či klasická kola. Ovšem masivní nástup elektrokol dává tušit odklon od klasiky.



Většina firem vyrábějících jízdní kola se začala téměř výhradně orientovat na elektrokola. Klasická jízdní kola sice ještě stále seženete, ale v podstatě jsou na vyhynutí. Svou roli ve všem hraje pochopitelně zisk, elektrokola jsou výrazně dražší. Klasická šlapací kola mají ještě nějakou budoucnost, ale uživatelé, kteří přicházejí tzv. z ulice, potřebují, aby kolo mělo blatníky, velmi pohodlné sedlo, fortelné pedály, stojánek, zámek, a hlavně pořádně velkou baterii s výdrží, aby dokázalo vydržet a ne příliš sportovně založené jedince do

kopců, které by na klasickém kole sotva vyšlápali. Cyklističtí srdcaři to vidí jinak, ale začínají být v menšině. Do výroby kol se zapojily i automobilové firmy, které se dříve tímto produktem nezabývaly. Zákazníci by s rozvojem elektromobility určitě uvítali specifický produkt, který by rozšířil akční rádius jejich automobilu – a nemuselo by se jednat o klasické elektrokolo, ale jakýsi hybrid ve formě skútru. Zatím je to budoucnost, ale vývoj se řítí kupředu.

-aba-

## Pohodlí na dvou kolech

„Pokrok nezastaví...“ Elektrokola během několika let dobyla srdce svých uživatelů. Každým rokem jsou lepší a lepší...



Zjednodušený displej se základními funkcemi

Jak rozmanitá může být jízda na kole, tak rozmanitá jsou samotná kola. V posledních letech vše mění a podtrhují kola elektrická. Jejich rejstřík je rozsáhlý, najdeme je na horách, ve městech, na silnici i v terénu. Všechny mají ale jedno společné. Výrobci se snaží nabídnout stroje lehčí, výkonnější a snazší na ovládání. Letošním trendem je v oblasti městských a turistických kol nízký a pohodlí



Moderní elektrokolo s nízkým nástupem

ný nástup nejen pro ženy, což vyžaduje zvýšené nároky na konstrukci a tuhost rámu. Výrazně se posouvají prostředky proti odcizení, které jsou umístěny přímo v jednotce motoru, takže je potenciální zloděj snadno nevyndá. Navíc můžete vše doplnit aplikacemi, které umí sledovat polohu vašeho kola. K užitečným novinkám pro rekreační jezdce lze zmínit třeba zjednodušené displeje, které jsou přehlednější a které kromě bezdrátového propojení s motorem a řídicí jednotkou ukazují jen ty nejpodstatnější údaje. Zmínka o pokroku v úvodu se projevuje třeba nástupem použití systému ABS podobně jako u automobilů. Podstatou je zamezení zablokování nebo prokluzu předního kola na různých površích. Senzory snímají rychlost otáčení kola a regulují tlak na brzdové kotouče, aby co neefektivněji brzdily. Výrobci se domnívají, že tímto opatřením by mohl počet nehod na kole klesnout téměř o třetinu.

-babok-



Výhled na Labskou stezku a město Kolín

# Říční stezky ve středních Čechách

**Střední Čechy jsou plné rozmanitých turistických cílů. Na své si přijdou příznivci pěší turistiky, cyklisté, vodáci, milovníci historie i obdivovatelé lidové architektury. Tentokrát vyrazíme na kole podél zvučných řek.**

sever, čeká vás krásný výlet až do Mělníka. Nejhezčí výhled na mělnický zámek s vinicí si užijete ve chvíli, kdy budete přejíždět plavební kanál po historickém secesním zdymadle v Hoříně. Cestou si rozhodně udělejte zastávku u krásných zámků Nelahozeves nebo Veltrusy. Pojedete-li z Prahy na jih, cyklotrasa vedená po silnicích vás dovede až ke slapské přehradě. Odpočíte si na břehu, na vodě i při prohlídce okolních zajímavostí. Stezka vede nejen podél Vltavy, ale i kolem zlatonosné Kocábky.



Labská stezka přes Libický luh

Z Kolína si to namířte do lázeňských Poděbrad a dále po kterémkoliv břehu do Nymburka a pořad dál a dál po stopách královských měst. V létě přibalte plavky, osvěžení v některé z polabských pískoven přijde vhod!

## Vltavská cyklistická cesta (EuroVelo 7)

Stezka podél Vltavy (EuroVelo 7) slibuje krásné svezení, spoustu výletních cílů v okolí, relax na přehradě i u sklenky vína. Vydáte-li se z Prahy na



Cyklostezka přes Berounku v Hýskově

## Labská stezka

Na Labské stezce si budete připadat jako v Holandsku: na rovinatém terénu přibývá úseků asfaltové cyklostezky a přístavišť s rekreačními loděmi. Projedte se z Kolína až na Mělník. Devadesátikilometrová trasa je sice delší, ovšem není náročná a rozhodně neprohlupejte, rozdělíte-li si ji do několika etap. Její okolí toho má totiž mnoho co nabídnout! Navíc takřka kopíruje železnici, a tak není problém výlet kdykoliv přerušit a vrátit se vlakem.



Zastávka na slapské přehradě v Nové Živohošti

## Berounská cyklotrasa (EuroVelo 4)

Klid, pohoda a krásné přírodní scenérie: taková je cyklostezka podél Berounky (EuroVelo 4). Rozjedte to z Prahy od soutoku Berounky s Vltavou. V Černošicích se pokochejte výhledem na vysoké kopce přírodního parku Hřebený na protějším břehu a pokračujte ke krásnému dobřichovickému zámku. Cyklotrasa je tu zároveň naučnou stezkou Po stopách českých králů a dovede vás až na

foto © archiv SCCR, autor MČU, Libor Sváček, Filip Jakubský, Aleš Motejl, archiv hradu Český Šternberk



Ikonický hrad Český Šternberk nad řekou Sázavou

Karlštejn. Ze Srbska do Berouna je trasa komplikovaná uzavírkou kvůli padajícím kamenům, vezměte to raději po druhém břehu přes Tetín. Až přijedete do cílového Nižboru se zámek, keltským oppidem a pumptrackem, budete mít našlapáno 50 km.

### Sázavská cyklotrasa

Trampové a vodáci Sázavu často nazývají Zlatou řekou – to díky těžbě zlata kolem Jílového u Prahy, kudy budete projíždět, vydáte-li se po cyklo-stezce podél Sázavy z Davle do Zruče nad Sázavou. Trasa měří 110 km, ideální je rozdělit si ji do několika dnů – i proto, že okolí je plné zajímavostí a památek. Milovníci techniky ocení Vojenské technické muzeum v Lešanech nebo Svět Škodovek v Mrači. Klenotem města Sázava je místní klášter. Cestou pojedete kolem zřícenin hradů Zbořený Kostelec a Talmbek, hradu Pirkštejn i známého Českého Šternberku, dále přes Kácov s pivovarem až do Zruče nad Sázavou. Navštivte místní zámek i Vodácké muzeum.



Lávka přes Sázavu ve Zbořeném Kostelci



Odpočinek, zřícenina hradu Zvířetice

### Jizerská cyklotrasa (Greenway Jizera)

Jizerskou cyklostezku (Greenway Jizera) začnete zdolávat buď v Káraném u soutoku Labe a Jizery, anebo už v Praze. Povede vás převážně po zpevněných lesních a polních cestách či odlehlých silnicích. Cestou si nenechte ujít zastávku v Mladé Boleslavi ve Škoda Muzeu, v Leteckém muzeu Metoděje Vlacha nebo na středověkém hradě. Po cyklostezce pokračujte okolo zřícenin hradů Michalovice a Zvířetice přes Klášter Hradiště nad Jizerou s pivovarem na zámku a originální restauraci vytesanou do skály až do Mnichova Hradiště se zámek. Ujeto budete mít asi 70 km, a tak s klidem nasedněte na vlak a zpět se nechte svést.

### Rakovnická cyklotrasa (Greenway Berounka–Střela)

Rakovnická cyklotrasa známá jako Greenway Berounka–Střela spojuje řeky Berounku a Střelu a vede podél Rakovnického potoka. Těšte se hned

na dva zajímavé výlety. První vede z Rakovníka malebným údolím Rakovnického potoka a zavede vás do CHKO Křivoklásko i přímo na hrad Křivoklát. Jediného kontaktu s civilizací se vám dostane, když se v malých vesničkách zastavíte na občerstvení. Druhý výlet vede z Rakovníka do přírodního parku Jesenicko. Zpestřete si ho výlety po naučných



Cyklotrasa podél Rakovnického potoka

stezkách Po stopách žuly nebo Jesenicko – okruhu po lesích s jedinečnými skalními útvary. Zpět to vezměte oklikou přes hrad Krakovec a rozhlednu na Senecké hoře.

**Střední Čechy**   
aktivní

Více na  
[www.strednicechy.cz](http://www.strednicechy.cz)

## Cyklovýlet do vodního mlýna v Hoslovicích

Unikátní vodní mlýn na horní vodu najdete 17 km od Strakonice, směrem na Volyni. V budově mlýna si můžete prohlédnout dochované funkční mlecí zařízení, sýpku i obytnou světnici s původní pecí.



V areálu mlýna se nacházejí nejrůznější druhy zemědělského náčiní. Součástí je i stálá etnografická expozice „Ze života šumavského Podlesí“.



Každý měsíc během sezony se zde konají řemeslné akce s ukázkami starých řemesel, při kterých můžete ochutnat čerstvě upečený chléb z původní pece.

### otevírací doba:

květen, září, říjen: úterý–neděle 9.00–16.00  
červen, červenec, srpen: denně 9.00–17.00

### Vodní mlýn Hoslovice

**Vodní mlýn Hoslovice**  
Hoslovice 36, 387 19 Čestice  
mobil: +420 731 907 308  
e-mail: [mlyn@muzeum-st.cz](mailto:mlyn@muzeum-st.cz)  
FB: [www.facebook.com/MSPHoslovice](https://www.facebook.com/MSPHoslovice)  
Instagram: [www.instagram.com/muzeum-stredniho.pootavi/](https://www.instagram.com/muzeum-stredniho.pootavi/)  
[www.muzeum-st.cz](http://www.muzeum-st.cz)



Bartolomějské návrší je poklad v srdci Kolína

## Objevte poklady v srdci Kolína

Máte pocit, že vás v Čechách už nic nepřekvapí? Nechte se zlákat na výlet do královského města Kolína. Ať už přijedete na kole, vlakem, autem či dorazíte pěšky, čeká na vás řada krásných, dosud málo objevených míst.

Kolínský židovský klenot, **Jeruzalém na Labi**, představuje ojedinělý soubor židovských památek, bývalá židovská čtvrť právem náleží k nejcenějším památkám svého druhu na území Čech. Kolínská synagoga je jedna z nejstarších v Čechách, stojí ve vnitrobloku ulice Na Hradbách a je přístupná celoročně skrze Městské informační centrum. Pokud navíc přijedete na elektrokole, můžete si jej na nádvoří synagogy zdarma dobít. Kromě synagogy lze navštívit také bývalé židovské ghetto nebo unikátní starý židovský hřbitov. Procházka po místech, kudy kráčela krutá historie, patří k silným zážitkům pro každého návštěvníka.

Na **Bartolomějském návrší** na vás dýchne poetická nálada historického zákoutí města. Bohatě zdobenou kostnicí v duchu „memento mori“, zelené parkány i zvonici s výhledem a chrámovým pokladem, to vše najdete při procházce tímto ojedinělým areálem.

**Chrám sv. Bartoloměje** v Kolíně spěje ke zdárnému dokončení oprav a postupně se zaplňuje restaurovaným mobiliářem, zpět je např. Křížová cesta od Františka Bílka a další vybavení chrámu. Kompletní rekonstrukce se dočkají také varhany – v Čechách vznikne jedinečný nástroj francouzského typu. Podpořit tuto realizaci lze adopcí jednotlivých píšťal, sbírka probíhá na stránkách [Donio.cz](http://Donio.cz) pod názvem Darujte tón, a vy tak máte možnost stvořit kousek historie – podpořit stavbu unikátních varhan v chrámu sv. Bartoloměje.

Milovníci výhledů i technických památek by neměli zapomenout na **rozhlednu Vodárna**, unikátní technickou a architektonickou památku mezinárodně uznávané architektury.



Z rozhledny Vodárna dohlédnete při dobrém počasí až do Krkonoš

Pro návštěvníky, kteří chtějí poznat město i jeho skryté příběhy detailně, jsou k dispozici **komentované procházky městem s průvodcem**. Tyto prohlídky pro skupiny 5 a více osob zajišťuje Regionální muzeum v Kolíně.

Pro všechny, kdo by rádi navštívili a poznali všechny kolínské památky v klidu a za zvýhodněnou cenu, je připravena **společná vstupenka do devíti kolínských objektů**. Do „vstupenky“ jsou započteny všechny objekty Bartolomějského návrší i Regionálního muzea v Kolíně, synagoga a rozhledna Vodárna i věž Práčovna, která bude opět otevřena v letní sezoně.

Kolín i celé Kolínsko se pyšní velkým množstvím památek se strhujícími příběhy. Nezbyvá než je začít objevovat.

[www.kolinzije.cz](http://www.kolinzije.cz)



## Okolo Dačic na kole

Dačicko je pohodová turistická oblast s dobrými podmínkami pro cyklisty. Leží na úpatí Českomoravské vrchoviny a nabízí všem vyznavačům kola zajímavé okruhy střední obtížnosti.



Využijte toho, že město leží v těsné blízkosti zemské hranice Čech a Moravy, a vydejte se na kole po trasách, které vedou na jedné straně téměř nedotčenou krajinou České Kanady a směrem opačným vám umožní projet kouzelnou oblast Poddyjí. Cyklovýlet si z Dačic můžete naplánovat i do nedalekého rakouského příhraničí a projet se tam po oblíbené cyklostezce vedoucí po náspu bývalé železniční tratě.

V případě potřeby najdete v Dačicích cykloservis a majitelé elektrokol určitě ocení několik nabíjecích stanic umístěných v parkovém prostředí v centru města. Hned vedle nich si můžete odpočinout ve stínu vzrostlého lipového



stromořadí, najdete tam knihobudku, kostkoviště pro děti a v kamenných posedových schodech také spoustu USB nabíječek pro vaše mobilní zařízení.

Nezapomeňte navštívit naše infocentrum. Připravili jsme pro vás podrobné informace o jednotlivých trasách, místních pamětihodnostech, vybavíme vás letáky i mapou, získáte tipy na další výlety, poradíme vám, kde je nejlepší koupání, a pozveme vás na kulturní akce, které jsme pro vás na hlavní letní sezonu připravili.

 Dačice

**Infocentrum Dačice**  
Palackého nám. 1, 380 01 Dačice  
tel.: +420 384 401 265  
e-mail: [info@dacice.cz](mailto:info@dacice.cz)  
FB: [@infocentrumdacice](https://www.facebook.com/infocentrumdacice)  
<https://turistika.dacice.cz/infocentrum/>

## Přijedte do Tábora nejen na světový šampionát v cyklokrosu

V Táboře jsou přírodě blízké cyklistické stezky určené pro horská kola – singltreky. Momentálně jde o dva okruhy, které v letošním roce doplní další dva. Nezapomeňte, že 26. 8. 2023 se v historickém jádru města pojede mistrovství České republiky ve sjezdu horských kol historickým centrem.



Světový šampionát v cyklokrosu 2015



Na trati bylo na co se dívat, 2015



Zimní romantika Tábora s hradem Křtínov

Ve sportovním areálu Komora, který se může pochlubit úžasným cyklokrosovým prostředím, loni vznikla i pumptracková dráha od MAROSANA WORXXX, s. r. o. Tento areál bude hostit již čtvrté tábořské **mistrovství světa v cyklokrosu, které se bude konat ve dnech 2.–4. 2. 2024**. Žádné jiné město kromě našeho doposud světový šampionát více než třikrát nepořádalo. Cyklokrosový svět zavítá do Tábora v roce, kdy si město Tábor bude připomínat 600. výročí úmrtí válečníka,

velitele husitských vojsk Jana Žižky. V roce 2001 hostil Tábor první mistrovství světa v cyklokrosu, kde naši reprezentanti získali šest cenných medailí. V roce 2010 triumfoval v elitní kategorii Zdeněk Štybar. V roce 2015 se zde v elitní kategorii poprvé představili Mathieu van der Poel a Wout van Aert. Zvýhodněně vstupné zakoupíte již nyní na [www.mstabor2024.cz](http://www.mstabor2024.cz).

Více informací o novinkách, městských cyklotrasách, tipech na výlet, cyklopůjčovnách a dalších

službách pro cyklisty, stejně tak jako přehled cyklistických akcí naleznete na [www.taborskemnakole.cz](http://www.taborskemnakole.cz) a [www.visittabor.eu](http://www.visittabor.eu).

Přejeme vám mnoho radosti z aktivního i adrenalinového pohybu a krásné zážitky spojené s pohybem v přírodě a s objevováním pozoruhodných míst Tábora.



[www.taborskemnakole.cz](http://www.taborskemnakole.cz)  
[www.visittabor.eu](http://www.visittabor.eu)

Jindřichův Hradec v meandrech reky Nežárky



## Z Jindřichova Hradce na kole Českou Kanadou přes Rakousko

Jako již tradičně po mnoho let vítáme v Jindřichově Hradci novou turistickou sezonu společnou pohodovou vyjížd'kou na kolech při akci Přes kopec na Hradec aneb Jindřichohradecký pedál. Letos se akce uskuteční dne 20. května. Jako obvykle vás čeká trasa v náročnější i lehčí podobě, doprovodný program pro děti i dospělé a tombola o zajímavé ceny s hlavní cenou – jízdním kolem.

Špačkov – Staňkov – Terezký dvůr – Pasecký rybník – Lásenice – Vydří – Políkno – Jindřichův Hradec

### Zajímavosti na trase

**Jindřichův Hradec** – Státní hrad a zámek, Muzeum Jindřichohradecka, Muzeum fotografie a moderních obrazových médií, Dům gobelinů, Výstavní dům Stará radnice, Aqua show sv. Florián, rozhledna Rýdův kopec, Zámecký mlýn

**Malíkov nad Nežárkou** – vesnická památková zóna s dochovanými soubory lidové architektury

**Nová Ves** – vesnická památková zóna zapsaná v Ústředním seznamu kulturních památek ČR

**Lesní hotel Peršlák** – nejsevernější bod Rakouska, před hotelem Kámen republiky



**Rottal, Dolní Rakousko, Rakousko** – Poledníkový kámen (Meridianstein) – průsečík 49. rovnoběžky a 15. poledníku; nenápadný kámen s nápisem

**Haugschlag** – Dolní Rakousko, Rakousko, nejseverněji položená obec, „nejzdravější“ kout Rakouska, golfová hřiště



Region Jindřichohradecko a Česká Kanada jsou oblíbeným místem i pro cyklisty. Nejsme na Třeboňsku a kopečky a někdy i větší výšlapy tu prostě najdete. O to více to pak sviští z kopce dolů. Zažijte Českou Kanadu na vlastní kůži a objevte na cestě nádhernou přírodu – rybníky, lesy, kamenné útvary, čerstvý vzduch a spoustu zákoutí k odpočinku. Jaro je za rohem, nahodme formu a je tu ideální čas na cyklovýlet. A co takhle si to protáhnout až do Rakouska?

**Trasa Partnerství** měří 61 km a mapuje prolínání české a rakouské minulosti a přítomnosti obyvatel tohoto regionu, povede vás jak po rakouských obcích slovanského původu, tak i přes obce, z jejichž českého názvu dosud dýchá ten původní, německý.

Jindřichův Hradec – Lišný dvůr – Horní Žďár – Dolní Žďár – Malíkov nad Nežárkou – Nová Ves – lesní hotel Peršlák – Rakousko – Rottal – Haugschlag – Litschau – Schlag – rybník



**Litschau** – středověký hrad i výstavní náměstí s kostelíkem

**Staňkov** – Staňkovský rybník, sedmý největší rybník v ČR

**Terezký dvůr** – založil rod Černínů roku 1756

Infocentrum Jindřichův Hradec  
infocentrum.jh.cz



Cyklisté u Dyje pod znojenským hradem

# Novinky pro cykloturisty v roce 2023

Přinášíme vám několik novinek a řadu informací pro plánování vašich cyklistických výletů doma i v zahraničí.



Na Labské stezce – Roudnice nad Labem



Na Labské stezce – Ústí nad Labem



Labská stezka – kaňon Labe

## Cyklistevitani.cz – portál TOP dálkových cyklotras a služeb pro cyklisty

Plánování výletů a dovolené na kole nikdy nebylo jednodušší! [www.cyklistevitani.cz](http://www.cyklistevitani.cz)

Webový portál cyklistevitani.cz představuje služby přátelské k cyklistům a nejhezčí dálkové cyklotrasy v ČR. Na interaktivní mapě snadno najdete průběhy cyklotras, ubytování, kempy, restaurace a turistické cíle s certifikací Cyklisté vítáni. Samozřejmostí je možnost stažení GPX souboru do navigace. Přímo v terénu využijete funkci „moje poloha“, stejně jako vyhledávání dobíjení elektrokol. Pokud využíváte mobilní aplikaci Cyclers, i zde si můžete nově vložit vrstvu s funkcionalitou Cyklisté vítáni.

text a foto © Partnerství, o. p. s., Martin Špelda

## Vyšel nový cykloprůvodce Labskou stezkou

Kdo by si nechtěl projet celou Labskou stezkou od pramene až k moři?! [www.labska-stezka.cz](http://www.labska-stezka.cz)

Tištěný cykloprůvodce Labská stezka 2023 představuje nejoblíbenější dálkovou cyklotrasu Německa i Česka od pramene Labe v Krkonoších až k Severnímu moři. Včetně odbočky do Prahy nabízí stezka 1 300 kilometrů jedinečného spojení historie, architektury a přírody. Nový cykloprůvodce, distribuovaný zdarma, představuje nejen mapu s vedením trasy, ale nabízí i široký výběr více než 500 ubytovatelů a služeb pro cyklisty podél celé Labské stezky, kontakty na turistická infocentra,

jízdní řády přívozů či nově i místa pro dobíjení elektrokol a přístřešky pro cyklisty.

## Na kole za folklorem po Moravských vinařských stezkách

Čas strávený na vinařských stezkách a u vína ve sklepě se do života nepočítá!

[www.vinarske.stezky.cz](http://www.vinarske.stezky.cz)

Projděte se malebnými sklepními uličkami a svěžími vinohrady jižní Moravy a Slovácka po Moravských vinařských stezkách. Při svém putování můžete volit z 1 200 km tras a také můžete využít ubytování Cyklisté vítáni přímo ve sklepních uličkách a pak směle vyrazit na ochutnávku skvělého moravského vína. Při svém plánování můžete využít mapové podklady ve formátu GPX nebo trasy zanesené v mapy.cz. Od dubna do října 2023 se s námi vydejte na kole nebo pěšky objevovat známá i neznámá místa jižní Moravy v rámci seriálu akcí Krajem vína (aktuální termíny na webu).

## Dálkové trasy EuroVelo protínající Evropu

Trasy Eurovelo vás zavedou do celé Evropy i za hranice všedních dnů! [www.eurovelo.cz](http://www.eurovelo.cz)

Českem prochází čtyři evropské dálkové cyklotrasy EuroVelo. Nedávno oceněná cyklostezka roku – EuroVelo 13 neboli Stezka železné opony – vede místy, kde 40 let ostatní dráty rozdělávaly

Evropu na dva světy. Poznejte ze sedla kola pohnutou historii těchto míst. Pro fanoušky tištěných map vydáváme přehlednou mapu dálkových cyklotras EuroVelo a Greenways v ČR v české i anglické verzi, kterou si zájemci mohou zakoupit za poštovné na našem e-shopu.

Zmíněné **mapy** a **průvodce** si můžete **zdarma** (jen za poštovné) objednat na našem e-shopu <https://eshop.nadacepartnerstvi.cz>.

**Partnerství, o. p. s.**  
Údolní 33, 602 00 Brno  
tel.: +420 515 913 111  
e-mail: [info@partnerstvi-ops.cz](mailto:info@partnerstvi-ops.cz)

## Za Santinim a barokem

V letošním roce si připomínáme 300 let od úmrtí geniálního Jana Blažeje Santiniho-Aichela (7. 12. 1723).



Mariánská Týnice

K této příležitosti připravil KČT po celé ČR program pod názvem *Putování za Santinim*. Na Plzeňsku tak můžete vyrazit 29. 4. do Mariánské Týnice a navštívit barokní skvost s poutním kostelem zvěstování Panny Marie. V areálu sídlí Centrum Baroka a Muzeum a galerie severního Plzeňska. Hned další den 30. 4. je na programu cisterciácký klášter v Plasích, kde je umístěno Centrum stavitelského dědictví. Zde také začínají 3 cyklotrasy po dalších barokních památkách severního Plzeňska, a to Baroko I., Baroko II. a Baroko III.

Miroslav Foltýn

foto © autor


## Ze Spáleného Poříčí do Brd – co by kamenem dohodil

Líbezně zvlněná krajina kolem městečka Spáleného Poříčí je jako stvořená pro pohodové výlety na kolech i nenáročnou pěší turistiku.



Díky těsnému sousedství Brd je město přirozeným východiskem pro výlety do tajuplné, člověkem dosud příliš neobjevené oblasti, která byla ještě nedávno vojenským prostorem a nyní se návštěvníkům pomalu otevírá, např. prostřednictvím nové dálkové cyklotrasy č. 315, která propojuje Brdy s Plzní a prochází Spáleným Poříčím. Na této trase naleznete odpočinková místa, daleké výhledy, možnost vykoupaní i občerstvení a leckde i herní prvky pro děti pro zpestření jejich výletu.

Rekreačním cyklistům i „pěšákům“ nabízíme informační letáky o místních zajímavostech



a podrobně zpracované výlety po okolí, vše na kvalitních mapových podkladech.

Nezapomeňte na památky ve městě samotném, za všechny jmenujme zámek nebo špejchar Ve Dvoře s expozicí kreseb pana Jiřího Wintera NEPRAKTY, nebo na poznávací soutěž Historická stopovačka. Po okolí města zájemce provedou i různé pohádkové postavy po našich pohádkových naučných stezkách.

Přijďte si k nám odpočinout – v Infocentru na náměstí budete vždy vlídně přivítáni!

[www.spaleneporici.cz](http://www.spaleneporici.cz)

## Na kole Přírodním parkem Radeč

Trasa je dlouhá 43 km, vede krajinou Zbirožska a Rokycanska. Je obtížná, určená pro zkušené cyklisty.



Niva u Volduch



Čapský rybník



Salon, pozůstatky hradu v zámečném parku

Začíná ve Zbiroze na náměstí, u muzea vede nahoru a Sládkovou ulicí na křižovatku k restauraci U Slunce, dále Tyršovou ulicí ve směru do obce Chotětín. U kříže před mostem k Chotětínu se dejte doleva a mezi poli do Plískova. Jedte po silnici do Lhoty pod Radčem, za obcí pokračujte stále rovně do Přírodního parku Radeč po lesní cestě na rozcestí. Odtud zahněte doleva po červené, čeká vás stoupání serpentínami pod skálu a zaniklý hrad Mitrvald. Zmíněný úsek v lese je náročný. Cesta je kamenitá, je třeba počítat s přenašením kol. U RTZ Radeč – východ pokračujte po zelené TZ k lovecké chatě, dále na křižovatku, odtud po cyklotrase č. 2153 A na silnici. Poté zahněte doprava po silnici

do Sklené Huti, dále jedte směr Přívětice. Za Hutí asi po 1 200 m vás čeká odbočka doleva (u druhé samoty za mostkem), dál se vydejte rovně do slepé ulice, poté do Březiny, kde je k vidění zámek a Salon – oba subjekty nejsou přístupné. Březinu můžete projet po silnici a zajet si k zámku a Salonu nebo můžete jet po žluté TZ. Zde je ovšem třeba počítat s horší cestou. Ze Salonu se vraťte zpět na silnici a po cyklotrase č. 352 do Volduch. Z Volduch pokračujte po silnici dále do Těškova, poté po žluté TZ, kolem hřbitova do lesa, po 700 m odbočte ze žluté na prostřední cestu a pokračujte do Siré. Ze Siré po modré TZ, na křižovatce doprava a rovně do Malého Újezda, po hrázi rybníků k RTZ

Pětidomí a po modré TZ do Zbiroha k RTZ Zámostí, poté doleva na náměstí.

### Zajímavosti na trase

Muzeum J. V. Sládka a Městské muzeum Zbiroh | Expozice požární ochrany | Plískov – 4 historická roubená stavení a 3 památné stromy | Lhota pod Radčem – vesnická památková zóna | kostel sv. Filipa a Jakuba | Mitrvald hrad | Sklená Huť – výšinné sídliště, hradiště Bílá Skála | Zámek Březina | Salon – v parku zámku pozůstatky hradu | Niva u Volduch – přírodní památka | Těškov – roubená chalupa a kaplička | Sirá – boží muka asi z pol. 19. století před domem č. p. 50 | Pětidomí – důležitá turistická křižovatka

Informační centrum Mikroregionu Zbirožsko  
Masarykovo nám. 624, 338 08 Zbiroh  
tel.: +420 373 749 521  
[www.zbiroh.cz/turista-1/informacni-centrum/](http://www.zbiroh.cz/turista-1/informacni-centrum/)

## Skate Plaza Cheb

Od října 2022 funguje v Chebu nový skatepark. Nachází se ve sportovně rekreačním areálu Krajinka pod chebským hradem a je výborně dostupný z historického centra.

Jedná se o jedno z nejmodernějších sportovišť pro skateboardisty v kraji. Na jeho stavbě se podíleli nadšenci i odborníci, autorem návrhu je architektonické studio U/U Praha. Skatepark je přístupný denně, v jeho blízkosti jsou k dispozici další služby, jako půjčovny sportovních pomůcek a jízdních kol, crossová dráha a lanové centrum. Nechybí občerstvení a automat na studené nápoje. V létě jsou hojně využívány veřejné grily.



Skatepark Cheb



## Pension Bohemia

K poznání střední části Krušných hor prostřednictvím cykloturistiky můžete využít Pension Bohemia v Horní Blatné, přímo na cyklotrase č. 23. V okolí městečka, jehož historie sahá do roku 1532, se nabízejí skvělé výjezdy za hornickou historií, na rozhledny, do místních muzeí či k německým sousedům.



Chebská Krajinka

Od skateparku proti proudu Ohře vede cyklostezka číslo 23 – Krušnohorská magistrála – kolem hráze přehrady Skalka, kde začíná zajímavá naučná stezka Brána do nitra země. Dále vede kolem vyhlídky Chebská stráž a hotelu Stein ke Komorní hůrce, nejmladší sopce v Čechách, a od ní pak do Františkových Lázní. Tam samozřejmě cyklostezka nekončí, stoupá ke Klínovci a vede až po Děčín. Další cyklotrasy najdete na Cykloportálu Karlovarského kraje.

**Turistické infocentrum Cheb**  
[www.tic.cheb.cz](http://www.tic.cheb.cz)  
[www.visitcheb.cz](http://www.visitcheb.cz)



Pension Bohemia

Pension má 30 lůžek ve dvou- a třílůžkových pokojích a jeden apartmán, všechny jsou vybaveny sociálním zařízením a TV. Nabízí pobyty se snídaní, polopenzí i plnou penzí s českou kuchyní. Objekt disponuje salonkem, saunou, úschovnou kol a je využitelný také pro školy v přírodě. Parkování je možné před pensionem a domácí mazlíčci jsou po domluvě povoleni. V Horní Blatné je v č. p. 127 k vidění stálá expozice těžby a zpracování cínu. K zajímavým turistickým cílům v okolí cyklotrasy č. 23 patří Vlčí a Ledová jáma, rozhledna na Blatenském vrchu, Blatenský příkop, důl Mauritius u Hřebečné, pivovar na Rýžovně, občerstvení Červená jáma nedaleko Bludné, Mrtvý rybník nebo Boží Dar. Můžete se také vydat po Karlově stezce a Sejfské cestě k Tisovskému vrchu na jednu z nejhezčích rozhleden regionu Pajndl. Domů si odvezete zážitky a po domluvě s panem Vránou i foto s krušnohorským medvědem.

## Zažij cyklodobrodružství pod nejzápadnější rozhlednou



Přímo u města Aš se do výšky 758 m n. m. tyčí vrch Háj s nejzápadněji položenou rozhlednou. Máte-li slabost pro jízdu na kole, zbystřete. Právě zde v okolí Bismarckovy rozhledny se totiž probouzí Bike Centrum Smrčiny, které si dalo předsevzetí vybudovat na vrchu Háj pravý ráj pro všechny nadšené cyklisty i bikery.




Bike Centrum Smrčiny

v prostoru sjezdovek. Vyžítí tu najdou i cyklisté stylu cross-coutry. Ti po krásném ašském okolí prozkoumají vyznačené vyhlídkové okruhy i moderní závodní tratě světových parametrů pro závody cross-country. A právě jeden takový závod se zde v areálu bude konat 26. 8. 2023. Dorazíte?



Bike Centrum Smrčiny

**Více na**  
[www.info-as.cz/vsechny-aktivity/cyklistika](http://www.info-as.cz/vsechny-aktivity/cyklistika)



Mrtvý rybník

**Pension Bohemia**  
 Nám. Sv. Vavřince 4  
 362 37 Horní Blatná  
 mobil: +420 721 477 630; +420 728 867 672  
 e-mail: [josef@pension-bohemia.cz](mailto:josef@pension-bohemia.cz)  
[www.pension-bohemia.cz](http://www.pension-bohemia.cz)




Karlovarský kraj  
Žijeme regionem

# Na kole za krásami Karlovarského kraje



Milujete, když vám vítr čechrá vlasy a pod nohama ubíhá krajina? Vyšlápněte si na cyklovýlet po hřebenech západních Krušných hor a poznejte magickou hornickou krajinu na české i německé straně. Ponořte se do Slavkovského lesa, oázy zeleně a minerálních pramenů. Nebo vyrazte po Cyklostezce Ohře na nezapomenutelnou vyjížďku mezi Loktem a Karlovými Vary. V Karlovarském kraji vás pohltní čerstvý vzduch, který omlazuje a chutná po divoké přírodě. Pevnost horských kol i svých kloubů můžete otestovat na lesních stezkách pro začátečníky i drsné jezdce třeba v trail parcích na Klínovci nebo na Plešivci. Cílem vašich výletů se mohou stát středověké hrady, zámky či zříceniny. Prohlédněte si okolní přírodu z rozhleden nebo navštivte doly, které vám vyjeví osm set let historie krušnohorského hornictví, zapsaného na seznam kulturních památek UNESCO.



**Zjistěte informace o přepravě cyklobusy a jízdence Egronet, která umožňuje bezplatnou přepravu kol v Karlovarském kraji. Kde si půjčíte kolo, elektrokolo nebo koloběžku?**

[www.zivykraj.cz](http://www.zivykraj.cz)  
[www.kr-karlovarsky.cz/cyklo](http://www.kr-karlovarsky.cz/cyklo)

①

Mezi nejoblíbenější trasy patří páteřní Cyklostezka Ohře (102 km), a to díky svému příjemnému terénu i množství atraktivit, které na své cestě uvidíte. Prohlédnout si můžete třeba město Cheb, město a hrad Locket, přírodní památku Svatošské skály a město Karlovy Vary.

②

Krušnohorská magistrála (242 km) vede z Chebu přes Františkovy Lázně, kolem Kraslic a na Klínovec a navazuje u Děčína na Labskou magistrálu. U Horní Blatné můžete navštívit Vlčí jámy nebo Blatenský příkop, okolo kterého se dostanete až na Boží Dar s přírodní rezervací Božídarské rašeliněště.

③

Cyklotrasa krásnou krajinou Slavkovského lesa není turisticky přečpaná a má svoje kouzlo, které nikde jinde není. Vede z Mariánských Lázní panenskou přírodou na Kladskou s naučnou stezkou a pokračuje přes hornická města Krásno, Horní Slavkov a Čistá, jež bývaly největším nalezištěm cínu ve střední Evropě, do Karlových Varů. Více na [www.ceskojede.cz](http://www.ceskojede.cz)

④

Karlovarským krajem prochází dvě ze čtrnácti mezinárodních tras systému EuroVelo. Eurovelo 13 dostala název Stezka Železná opony a Karlovarským krajem prochází na území Chebu a Aše a pokračuje k německým sousedům. Trasa EuroVelo 4 se s „třináctkou“ kříží v Chebu a míří dál až na západ Francie. Mezinárodní cyklotrasou je i Karlova stezka, která spojuje přes Krušnohorský hřeben města Aue a Karlovy Vary.

## Naše tipy ↗



Dolní Poohří

Cyklistická sezóna na Ohři?  
Skvělá volba!



Sledujte nás.



@dolnipoohri

[www.dolnipoohri.cz](http://www.dolnipoohri.cz)

## Most je vhodný pro cyklisty, a to dost!

Město Most se nachází 90 km severozápadně od Prahy a je obklopeno z jedné strany Krušnými horami a z druhé Českým středohořím. Dříve těžbou zasažené území se během let proměnilo k nepoznání. Dnes zde naleznete moderní a stále se vyvíjející město, které nabízí velké množství parků a příměstských přírodních lokalit s nepřeberným výběrem sportovního a kulturního vyžití.

Byli jste už třeba navštívit dominantu města hrad Hněvín s dechberoucími výhledy na vrcholky hor, slavný přesunutý kostel Nanebevzetí Panny Marie, zábavné centrum pro malé i velké Funpark, některý z mosteckých „dromů“ či nejhlubší uměle vytvořené jezero u nás – jezero Most? Pokud ne, tak právě nadcházející jaro skvělou příležitost to napravit! A jak nejlépe naše město poznat? No přece z cyklistického sedla. Ve městě i v jeho okolí se totiž nachází na 150 km cyklistických tras, které vás zavedou na ta nejzajímavější místa. A pokud nejste zrovna dobrodruzi, kteří si rádi svou trasu sestaví sami, tak využijte našich předem naplánovaných cyklookruhů. V nabídce máme tři krátké okruhy pro méně zdatné cyklisty či rodiny s dětmi o délce maximálně 15 km. Ty vedou městskými rekreačními částmi a z centra jsou snadno dostupné. Vyjedete se tak podívat k jezeru Most, na vrch Ressel či k dostihovému závodišti. Pokud vás netíží čas, tak vřele doporučujeme si na těchto místech udělat malou zastávku. Naleznete zde totiž



Okolí nabízí i náročnější cyklistiku

další vyžití pro malé i velké cyklisty. Středně dlouhý okruh o délce 26 km už vás zavede do přílehlého okolí mosteckého hipodromu. Připravte se na vyjížděku přírodou s krásnými výhledy do okolní krajiny, kterou vám může ozvláštnit pohled na pasoucí se koně. Posledním nabízeným okruhem je okruh dlouhý. Tady už ušlapete celkem 43 km a vyjedete až k nedalekému Jirkovu. Okruh vám nabídne pohled jak na krásy přírody, tak i na průmyslovou



Město Most

zónu. Cestou jsme pro vás označili dvě volitelné zastávky – rozhlednu Maják, ze které uvidíte na lom Vršany, a zámek Červený Hrádek, který vás přímo okouzlí. Mapky s cyklookruhy si můžete vyzvednout zdarma v Turistickém informačním centru Most. Online cyklistickou mapu naleznete pod přiloženým QR kódem.

Tak co říkáte, už se chystáte vyrazit?

# most

Turistické informační centrum Most  
Radniční 1 / 2, 434 01 Most  
tel.: +420 476 448 220/223  
mobil: +420 774 105 314  
e-mail: infocentrum@mesto-most.cz  
www.imostecko.cz



text a foto © Turistické informační centrum Most

## Město porcelánu a cykloturistiky

Kláštepec nad Ohří se právem pyšní titulem „město porcelánu“. V roce 1794 zde byla postavena druhá nejstarší porcelánka v Českých zemích a provoz této porcelánky, bohužel již v nových budovách, funguje dodnes pod názvem Thun 1794, a. s.



Cyklostezka směřem k cykloparku

Dominantou města je neogotický zámek, který obklopuje rozsáhlý anglický park s dendrologicky významnými dřevinami. Na něj navazuje lázeňský areál Evzenie i s lázeňským parkem. V okolí Klášterce si můžete udělat výlet na některý z blízkých hradů, ze kterých je nádherný výhled po okolí. Zamířit můžete také do nedalekých Krušných hor, které nabízejí mnoho možností k trávení zimní i letní dovolené. Jsou zde jak turistické, tak cyklistické trasy, které zvládnou i děti a úplní začátečníci.

Také v samotném Klášterci si přijdou cyklisté na své. Město je protnuté nově vybudovanými

cyklostezkami, jejichž uzel najdete v cykloparku, a to i s novými cestami využitelnými také pro kolečkové brusle. Je zde workoutové hřiště s kompletním zázemím včetně toalet. Během sezony se u nás koná nespočet cyklistických závodů pro profesionály a hobbyky a na cyklopark v budoucnu přímo naváže cyklostezka Ohře. Po ní se můžete vydat přes Rašovice například do nedaleké Kadaně, kam vede obousměrná cyklistická stezka o celkové délce 8,1 km a šířce 3 m. Jedná se o mimořádně zajímavý úsek cyklostezky s nádhernými výhledy na řeku



Městská cyklostezka



Klášterecký zámek – historická část města

a její okolí, která vás dovede až na nábřeží Maxipsa Fíka ke Kadaňskému orloji, v jehož blízkosti je také kadaňský hrad. Zamířit můžete z Klášterce ale i na opačnou stranu do obce Perštejn. Nezapomeňte se po cestě zastavit na vyhlídce u Černýšské skály, odkud je nádherný rozhled na svahy Krušných i Doupovských hor, a osvěžení hledejte nejenom v řece Ohří, ale také v perštejnském pivovaru Chalupník.

 **Kláštepec nad Ohří**  
město porcelánu

Turistické informační centrum  
nám. Dr. E. Beneše 85  
431 51 Klášterepec nad Ohří  
tel.: +420 474 359 687  
e-mail: icklasterec@muklasterec.cz  
www.klasterec.cz

text © Mgr. Lenka Fricová; foto © Vojta Marwan



# Lužické hory, na kolo jako stvořené

Lužické hory jsou nejen útočištěm trampů, kteří mají rádi divokou přírodu bez lidí. Jsou také rájem sportovních nadšenců. Možností pro cyklistiku je tu široká škála. Můžete se opřít do šlapek po asfaltkách, po lesních cestách okolo bizarních skal nebo po horských cestičkách až na vrcholy malých hor na severu Čech.

Projet se ale můžete i lázeňským městem Kunderatice u Osečné a podél pramene Ploučnice vystoupat strmě až na Ještěd. Na kole lze obkroužit místní slavná filmová místa, jako je Panská skála, Pusté kostely, okolí Lemberka nebo třeba skalní hrad ve Sloupu v Čechách.

Trasy jsou různorodé, od snadných rovinek až po náročné výšlapy s vysokým převýšením, odkud vás ale čekají nádherné výhledy. Na několika málo kilometrech si můžete vyzkoušet hned několik různých profilů. Příjemnou výzvu je zavedení sezonního cyklobusu. V letní sezoně se svezte z České Lípy přes Nový Bor, Panskou skálu, Českou Kamenici až do Jetřichovic. Svou cestu si tu najdou rekreační cyklisté i rodiny s dětmi. Ideální na rozjezd je třeba cyklostezka Varhany od Panské skály až do České Lípy a odtud po



Pumptrack Jablonné v Podještědí



Cyklistika v Lužických horách



Závody MTB

V květnu projede Lužickými horami také legendární ženský závod Tour de Feminin.

Pokud jde o závodní adrenalin mimo vás, ale přesto si chcete užít trochu vzrušení, pak by pro vás mohla být ideální varianta pumptracků v Jablonném v Podještědí, v Hrádku nad Nisou, Chrastavě, Jonsdorfu a Grossschönau.

Pro milovníky rychlých sjezdů a stoupajících hladiny adrenalinu zvolte trailu na Polevsku nebo klidnější singletrack v České Lípě. Lužické hory jsou prostě na kolo!

**Typy na výlety:** <https://doluzihor.cz>  
**Sledujte další tipy:**   @Lužickehory

## Cyklovýlet kolem Novozámeckého rybníka

Pro rodiny s dětmi doporučujeme nenáročný cyklovýlet. Sedněte na kola a vydejte se za krásami blízkého okolí České Lípy k Novozámeckému rybníku.



Koloběžky – Lysá skála



Ptačí pozorovatelna



Novozámecký rybník

skály dohlédnout? Uvidíte Českou Lípu, Nový Bor, Zákupy, Mimoň a krásné panorama Lužických hor.

Jako vzpomínku na svůj výlet si můžete v českolipském informačním centru koupit turistické vizitky s motivem Novozámeckého rybníka i Lysé skály. Celá trasa je sjízdná i na koloběžkách, které si můžete vypůjčit také v informačním centru.

Přejeme pohodové kilometry.

Z České Lípy se vydejte přes Sosnovou směrem na Zahradky, kde si všimnete nádherné stavby bývalého mlýna Heinricha Schwarze, jehož novorománská podoba fasády je z roku 1865. Mlýn fungoval ještě na začátku dvacátého století, ale v 80. letech bylo mlýnské kolo definitivně zastaveno. Nyní je v soukromých rukou a zdá se, že se mu blýská na lepší časy.

Na první odbočce vlevo najedte na cyklotrasu 3053. Pokud neodbočíte, zastavte se u vodní technické památky – Novozámecké průrvy. Tento 175 metrů dlouhý kanál byl vybudován ve 14. století za krále Karla IV. Odtok z rybníka je pojmenován Robečský potok – dále protéká Peklem a u České

Lípy vytváří jeden z přítoků řeky Ploučnice. Cyklotrasa 3053 vás dovede k Novozámeckému rybníku, který je již od roku 1933 národní přírodní rezervací, kde žije cca 220 druhů ptáků. Sesedněte z kola u ptačí pozorovatelny a seznamte se s obyvateli tohoto krásného místa. Uvidíte odtud také zříceninu hradu Jestřebí nebo královský hrad Bezděz.

Cyklotrasa vás mezi loukami a pastvinami povede na Karasy a směrem na Jestřebí a Sluneční Dvůr, odkud můžete pokračovat dále po cyklotrase 3045 k Provodínu. Z této cyklotrasy je vidět známá Lysá skála, 419 m vysoký neovulkanický kopec, známější pro svůj vzhled pod lidovým českolipským názvem jako Spící panna. A kam můžete z Lysé



**Regionální turistické informační centrum**  
nám. T. G. Masaryka 2  
470 36 Česká Lípa  
tel.: +420 487 881 105–6  
mobil: +420 734 260 895  
[www.turistika.mucl.cz](http://www.turistika.mucl.cz)



Cyklostezka z Hradce Králové do Kuksu



Rozhledna Kozákov

# Královéhradeckým krajem na kole

Vážení přátelé cyklistiky a cykloturistiky, přinášíme vám 7 skvělých cyklotipů v Královéhradeckém kraji.



Královéhradecké městské lesy



Zámky na Orlici

## Lehčí cykloturistika

### Labská cyklostezka z Hradce Králové do Kuksu

Třicetkilometrový úsek cyklostezky podél Labe vás zavede z krajské metropole Hradce Králové přes smiřickou barokní kapli, pevnost Josefov až k barokní lahůdce, hospitálu v Kuksu. Kdo chce, ten si výlet může prodloužit do nedalekého barokního areálu v Žirči, kde na něj čeká cyklistické muzeum.  
[www.labska-stezka.cz](http://www.labska-stezka.cz)

### Cyklostezka po zámčích na řece Orlici

Zámeckou cyklostezkou se dá nazvat třináctkilometrový úsek podél Divoké Orlice, vedoucí přes zámky v Častolovicích, Kostelci nad Orlicí, Doudlebech nad Orlicí až do Potštejna, kde kromě zámku můžete navštívit i zříceninu hradu. Na své si přijdou i děti, třeba v častolovické zámecké minizoo.  
[www.mojeorlickehory.cz](http://www.mojeorlickehory.cz)

### Královéhradecké městské lesy

Rozsáhlé lesy na kraji východočeské metropole jsou protkány sítí asfaltových i pískových cest vhodných i pro ty nejmenší. Společně aktivně prožijete celý den v krásné přírodě, a ještě se poučíte na mnoha naučných stezkách.  
[www.mestske-lesy.cz](http://www.mestske-lesy.cz)



Trutnov trails

### Údolím Metuje za dílem architekta Jurkoviče

Oblíbená výletní restaurace v údolí Peklo může být začátkem vašeho cyklovýletu. Odtud se dostanete příjemnou cyklostezkou do blízkého Náchoda a dále třeba až do Jiráskova Hronova.  
[www.kladskepomezi.cz](http://www.kladskepomezi.cz)

### Pro vyznavače kopečků

#### Trutnov trails

Milovníci horských kol a adrenalinu si užijí v kopcích nad Trutnovem, kde se nachází síť cyklistických terénních stezek. Traily jsou volně přístupné, každý si však sjezd musí „odpracovat“ výšlapem nahoru. Pak už stačí zvolit náročnost od úplných začátečníků až po opravdový „hardcore“.  
[www.trutnovtrails.cz](http://www.trutnovtrails.cz)

### Toulky Českým rájem

Malebná krajina Českého ráje přímo vybízí k toulání na bicyklu. Úžasné výhledy na CHKO Český ráj nabízí třeba rozhledna na vrchu Kozákov (tu již najdete v sousedním Libereckém kraji). Zde už je samozřejmě zapotřebí počítat s kopečky.  
[www.cesky-raj.info](http://www.cesky-raj.info)

### Na kole kolem skal

Překrásnou krajinu Broumovska si můžete vychutnat také ze sedla kola. Ověřené cyklistické tipy na výlety i další cykloslužby, včetně dobrých tipů na ubytování, najdete na webové stránce bikersort.broumovsko.cz.

### Svezte se cyklobusem

Pravidelně od konce května do konce září vyrazí po celém kraji turistické autobusy s možností přepravy vašeho kola. Cyklisté se tak při svém horském výšlapu mohou nechat vyvézt třeba na krkonošské Pomezí boudy.



[www.hkregion.cz](http://www.hkregion.cz)

## Na kole na jedno

Pojďme si přiznat, že většina výletníků myslí při šlapání na zaslouženou odměnu v podobě lahodného chmelového moku. Taková odměna na ně na Hradecku čeká hned v několika rodinných pivovarech.



Libo-li Ovečku, Carský kvas nebo třeba Venouška? Světlé, tmavé nebo třeba zelené? Poznávat a ochutnávat můžete piva rozličných chutí, barev i názvů, a ať už se rozhodnete pro jakékoli, můžete si být jisti, že jde o originální a s láskou dělaná piva. V některých pivovarech můžete piva pouze zakoupit a hrdě si je odvézt domů jako originální suvenýr. Takovými pivovary jsou například Rodinný pivovar 713, rodinný pivovar Krodo či Lindr Mžany. V některých se naopak můžete rozsedět a k orosené sklenici se zlatavým mokem si přibodnat nějakou tu dobrotu na skus. V tomto případě doporučujeme Pivovar Beránek ve Stěžerách,

v Hradci Králové pak najdete útočiště například v Pivovarských domech. Oblíbenou občerstvovací stanicí je pro řadu cyklistů i Pivovar U Hušků v Bělči nad Orlicí, který vás svou tradicí zavede až do roku 1911.

Už máte žízeň? Tak šlápněte do pedálů a přijedte na Hradecko, máme tady všecko!



[www.hradecko.eu](http://www.hradecko.eu)

## Království cyklistiky a in-line bruslení

Město Ústí nad Orlicí je srdcem cyklostezek zdejšího regionu a nabízí přívětivý terén právě pro cyklistiku a in-line bruslení. Projet můžete zhruba 40 km cyklostezek z Ústí nad Orlicí do Chocně, České Třebové, Letohradu a Žamberka.



Síť cyklostezek navazuje na cyklistické trasy, které vás dovedou k atraktivním turistickým cílům v okolí. Navštívit můžete například rozhlednu na Andrlově chlumu, zříceninu hradu Lanšperk s vyhlídkou nebo zrekonstruovanou středověkou tvrz Orlicí i měšťanský pivovar. Délka a náročnost připravených tras jsou různé, proto si vyberou všechny generace, rodiny s dětmi, aktivní cyklisté i senioři. Poměřit fyzické síly a najet první jarní kilometry můžete na několika cykloakcích v našem okolí.

- 8. 5. Cyklistická časovka na Andrlův chlum
- 13. 5. Orlickým podhůřím
- 19. 5. Cyklo Glacensis



### [ou] Město Ústí nad Orlicí

**Turistické informační centrum**  
Sychrova 16, 532 24 Ústí nad Orlicí  
tel.: +420 465 514 271  
e-mail: [ic@muuo.cz](mailto:ic@muuo.cz)  
[www.ic.ustinadorlici.cz](http://www.ic.ustinadorlici.cz)



## Okruh Černá Voda kolem Smolného vrchu

Rychlebské hory – cyklistický okruh je určen pro všechny, koho baví jízda terénem na horských kolech. Okruh zvládnou i děti, které jsou zvyklé jezdit po nezpevněných cestách.



První část trasy z Černé Vody do Velké Kraše podél Černého potoka vede po modrém singletrailu Rychlebských stezek. Začátek vede po asfaltové cestě. Zpět z Velké Kraše do Černé Vody to je po cyklotrase 6047 (modré), vede po asfaltových a zpevněných lesních cestách. Z rozcestí „Pod Smolným vrchem“ můžeme udělat odbočku po zelené turistické na Smolný vrch (404 m). Kola nechte dole.



**trasa:** Černa Voda, Velká Kraš po singletrailu kolem Černého potoka a zpět do Černé Vody po cyklotrase 6047 kolem Smolného vrchu  
**délka:** 17 km  
**terén:** mírně kopcovitý  
**cyklovozíky:** ne po singletrailu



## Jiří Štekl Vyhlídkami králů

120 hradních a zámeckých věží České republiky. Další publikace z edice Rozhlednovým rájem s tipy na výlety za velkými výhledy. Především na kole, ale i autem, vlakem nebo pěšky. Jiří Štekl, autor známých a svými kresbami jedinečných rozhlednových průvodců, si pro vás tentokrát připravil delikatesní publikaci, která je kompletně věnovaná hradním a zámeckým vyhlídkovým věžím. Odtud také její romantický název Vyhlídkami králů. Tři roky mu trvala usilovná práce při shromažďování podkladů a při jejich zpracování do této knižní podoby. Přestože měl zkušenosti s kreslením rozhleden do předchozích knih, bylo to u většiny hradů úplně odlišné. Zde bylo zapotřebí vzít do ruky doslova každý kámen a trochu se s ním výtvarně pomazlit. A že těch kamenů tam je! Jen minimum sídel si hradní páni nahodili maltou, a usnadnili mu tím práci. Ale i malta časem většinou opadá... Pokochejte se krásou jeho precizních kreseb.

Kniha obsahuje:

- originální autorské kresby hradních a zámeckých věží
- mapy s popisem tras a GPS souřadnicemi
- železniční stanice se vzdálenostmi k hradům a zámkům
- možnosti občerstvení
- sjízdnost cest pro cyklisty
- malý slovníček pro návštěvníky památek
- něco málo dat pro statistiky

**cena: 149 Kč**

[www.cykloknihy.cz](http://www.cykloknihy.cz)

## ? Která česká pohádka se natáčela na vodním hradě Švihov?

- Šíleně smutná princezna
- S čerty nejsou žerty
- Tři oříšky pro Popelku



Své odpovědi nám posílejte do 15. dubna 2023 z [www.kampocesku.cz/](http://www.kampocesku.cz/) souteže nebo poštou na adresu redakce. Tři autoři správných odpovědí obdrží od nakladatelství Cykloknihy publikaci Vyhlídkami králů. Ceny si výherci vyzvedávají na adrese redakce: Kubelíkova 30, Praha 3.

## Cykloprůvodce Labská stezka

Naplánujte si letošní cyklo dovolenou na Labské stezce s novým cykloprůvodcem. Naleznete v něm informace o 1 300 km Labské stezky z Krkonoš až k Severnímu moři, schematické mapy, kontakty na služby pro cyklisty i tipy na hlavní atrakce na trase. Cykloprůvodce Labská stezka 2023 si můžete objednat zdarma (za poštovné a balné) na [www.labska-stezka.cz](http://www.labska-stezka.cz). Vydalo Partnerství, o. p. s.

[www.labska-stezka.cz](http://www.labska-stezka.cz)



## Průvodce Tipy na cyklovýlety v Karlovarském kraji

Karlovarský kraj, to je více než 2 100 kilometrů perfektně značených cyklotras. Živý kraj – Destinační agentura pro Karlovarský kraj vydává nového průvodce s tipy na cyklovýlety pro rodiny s dětmi i ostřílené bikery. Najdete v něm také informace, kde hledat servisy, půjčovny a prodejny cyklistického vybavení i jak funguje cyklo doprava v kraji. Brožurku si vyzvednete zdarma v informačních centrech Karlovarského kraje nebo si ji stáhněte na [www.zivykraj.cz](http://www.zivykraj.cz).

[www.zivykraj.cz](http://www.zivykraj.cz)



## Cyklomapa Střední Morava

Nová cyklomapa vám poradí, kudy se vydat na vašich cyklotoulkách napříč Střední Moravou a představí nejzajímavější místa regionu. Vydejte se třeba po oblíbené Moravské stezce nebo Cyklostezce Bečva a objevujte hrady a zámky, přírodu, místa ke koupání a to nejlepší z regionální kuchyně! Mapa je k dostání zdarma v informačních centrech Střední Moravy. Materiál vydalo Střední Morava – Sdružení cestovního ruchu za přispění prostředků státního rozpočtu České republiky z programu Ministerstva pro místní rozvoj.

[www.stredni-morava.cz](http://www.stredni-morava.cz)



## Mapa dálkových cyklotras a služeb Cyklisté vítání

V mapě dálkových cyklistických tras naleznete evropské trasy Eurovelo, říční a kulturní stezky a také všechny služby přátelské k cyklistům s certifikací Cyklisté vítání v České republice. Mapa je k objednání zdarma (pouze za cenu poštovného) na e-shopu. Cyklotrasy i služby najdete i v interaktivní mapě.

[www.cyklistevitani.cz](http://www.cyklistevitani.cz)



## Na kole do Třebíče a kolem ní

Třebíčí prochází mnoho cyklotras a jedna z nejvýznamnějších je Jihlava–Třebíč–Raabs, která prochází malebnou krajinou Vysočiny až do rakouského městečka Raabs. Celá trasa má zhruba 130 km. Z velké části vede mimo hlavní silnice, je tedy vhodná i pro rodiny s dětmi.



Židovská čtvrť v Třebíči zapsaná na seznamu UNESCO

Cyklistům nabízí Třebíč zázemí a služby k pohodlnému poznávání města, například Tourist Point, bikeboxy, cykloservisy a půjčovny. Tourist Point najdete na Karlově náměstí. Pro cyklisty jsou k dispozici stojany na kola, základní nářadí pro opravy kol, lékárníčka a v nabídce je i služba dobíjení elektrokol a koloběžek. U vlakového

kopcovité krajiny Českomoravské vrchoviny. Navštivte památky zapsané na seznamu UNESCO – baziliku sv. Prokopa a židovskou čtvrť. Zrelaxujte se v aquaparku Laguna nebo na koupališti Polanka. Kolo vyměňte za in-line brusle a projedte se po 3,5 km dlouhém okruhu Záměš. Vystoupejte si na městskou věž a pokochejte se pohledem na



Třebíčský větrný mlýn

nádraží je umístěno 7 bikeboxů pro uskladnění kol, jejich součástí je i zásuvka pro nabití elektro kola.

Třebíč se rozprostírá uprostřed podhůří

krávy Třebíče. Další vyhlídka vás čeká na Vodojemu Kostelíček a kousek za Třebíčí se tyčí rozhledna na Pekelném kopci. Po sportovním výkonu se osvěžte legendární třebíčskou limonádou ZON. Potěší řemeslná zmrzlina i větrník, za který se zadarmo podíváte do větrného mlýna, jediného v Česku, kde se nemlelo obilí, ale drtila stromová kůra.



[www.trebicnakole.cz](http://www.trebicnakole.cz); [www.visittrebic.eu](http://www.visittrebic.eu)

## S kolem po Světelsku? Ano, máme pro vás zajímavý tip!

**Náš výlet začíná přímo ve městě Světlá nad Sázavou a míří k nedalekému městečku Lipnice nad Sázavou, tak jako kdysi slavný malíř Jaroslav Panuška společně se spisovatelem Jaroslavem Haškem. Cestou zpět vás povedeme po známé cyklotrase. Tak pojedte s námi!**

Naše město Světlá nad Sázavou se rozprostírá po obou březích řeky Sázavy v kraji Vysočina. Na pravém břehu řeky přímo na vlakovém nádraží bude náš start. Přijedete-li k nám vlakem ocitnete se na začátku naší trasy, kde si můžete prohlédnout pamětní desku Jaroslava Haška. Z vlakového nádraží vyrazíte směrem k centru města po modré turisticky značené trase. Po cestě nezapomeňte navštívit Infocentrum nebo přibrzdit na nově revitalizovaném náměstí Trčků z Lípy.

Modré značky vás dále povedou přes most kolem zámeckého parku do nedaleké vesnice Závadkovic. Odtud pokračujete stále po modré, kde projedete rozcestníky Horní Lesy a U Svatého Jana. Těsně před Lipnicí se napojíte na cyklotrasu číslo 19. V malebném městečku Lipnice nad Sázavou je spousta zajímavostí, které lákají k průzkumu. Nejen místní hrad, Památník Jaroslava Haška, ale i nedaleký Národní památník odposlechu a další.

Cyklotrasa č. 19 vás vyvede přímo z náměstí městečka kolem nového hřbitova na zpáteční cestu. U rybníka Kamenná trouba se trasa napojí na hlavní silnici, po které pojedete pouze ke křižovatce s odbočkou na obec Dolní Město. Při výjezdu z obce po pravé straně míjíte kostelík sv. Martina, který patří mezi místní zajímavé gotické památky, tzv. Podlípnické kostely. Poté už vás čeká pouze jedna vesnička Lipnička. Tato část trasy vás zavede zpět do Světlé nad Sázavou. Výlet má zhruba dvacet kilometrů po středně náročných cestách.



hrad Lipnice

### ZAJÍMAVÉ ODKAZY

- ▶ **Kostel sv. Václava** – na nově revitalizovaném náměstí Trčků z Lípy
- ▶ **Sředověké podzemí** – již 20 let zpřístupněné chodby pro veřejnost
- ▶ **Zámek Světlá** – nová expozice
- ▶ **Výstaviště pro sviště** – zábava v letních měsících
- ▶ **Haškovy oslavy** – výročí 100 let od smrti spisovatele Jaroslava Haška

### Infocentrum

tel. 569 496 676, 775 653 884

**KyTICe** – Kulturní zařízení Světlá nad Sázavou  
nám. Trčků z Lípy 16,  
Světlá nad Sázavou  
582 91

[www.kyticesvetla.cz](http://www.kyticesvetla.cz)





# Užijte si Východní Moravu na kole

Východní Morava je rájem s mnoha přírodními krásami, rozhlednými s výhledy do krajiny i historickými poklady. A všechny je můžete objevit i na kole. Najdete tady kilometry značených cyklotras, po kterých se dostanete za památkami i kulturními a gastro zážitky.



Sám sobě výzvou...

Zdejší krajině nechybí autentičnost a přirozená krása, která spočívá především v přírodním bohatství, které je ukryto nejen ve valašských kopcích, ale i mezi vinicemi Slovácka, v rovinách i kopcích na pomezí Hané a Chřibů Kroměřížska i v okolí Zlína nebo největších moravských lázní – Luhačovic. Všude tady najdete místa, kam se budete chtít vracet.

## Které trasy jsou ty nejzajímavější? Celý svět je kolem Zlína

Holešov je město svou polohou zasahující do úrodné Hané a jeho dominantou je zámek připomínající francouzská sídla šlechty. Na trase do Zlína pak můžete vidět další čtyři podobné objekty. Než se dostanete k tomu druhému v Hulíně, čeká vás trochu Nizozemska. Vesnické památkové rezervaci v Rymicích totiž vévodí větrný mlýn a kolem místních rybníků, jejichž množství zase připomíná finská jezera, dojedete do Otrokovic. Cestou do



Batův kanál

architektonicky zajímavého Zlína se k návštěvě nabízí hrad Malenovice. Z města Tomáše Bati se pak kolem dalšího zámku vydejte do Zlína-Kostelce. Za ním vás uvítá zoologická zahrada se zvířaty ze všech světových kontinentů a další romantický zámek.

## Objevte Bílé Karpaty

Jedna z nejrozmantějších tras nabízí průjezd územím Bílých Karpat. Jejich 65 kilometrů je ukázkou snad všeho, co Východní Morava nabízí. Na trase je barokní zámek Nový Světlov, ekologicky zaměřená obec Hostětín, dále místo, kde se narodil Jan Amos Komenský, nebo kopce opředené tajemstvím žitkovských bohyň. Bílé Karpaty jsou kouzelným územím plným neobjevených míst.

## Vsetínská gravelová paráda

Ze Vsetína do Vsetína na gravelovém kole, to je výzva! Po zpevněných horských cestách se

prvním ze čtyř horských stoupání vydejte na hřeben Vsetínských Beskyd. Kousek trasy vede i po lesních pěšinách, a v létě se tak můžete vykoupat v jedné z nejstarších přehrad na Moravě – Bystřičce. Etapa je opravdu horská, a tak se zpět ke Vsetínu dostanete přes další z horských hřbetů. Poslední vrchařská prémie vede na hřeben Vizovických vrchů.

## Na kole i na lodi

Spytihněv disponuje jedním z nejhezčích přístavišť na řece Moravě a Batově kanále. Kolem řeky i kanálu vede asfaltová cyklostezka, a nabízí se tak využít kombinace zdolání části trasy za pomoci lodi a části na kole. Obojí má skvělou a neopakovatelnou atmosféru a cestou se můžete zastavit v historické Kroměříži, odtud pokračovat do Kostelán s rozhlednou a přes Modrou pak do Starého Města, kde můžete opět nasednout na některou z lodí a dojet zpět do Spytihněvi.

## Na oplatky do Luhačovic

Trasa vedoucí z Luhačovic přes podhůří Bílých Karpat do Vizovic a zpět přes Pozlovice je alternativou pro silniční i horská kola. Vede ve zvlněné krajině Vizovických vrchů a Bílých Karpat s množstvím turistických cílů. Není nic lepšího než zahájit vyjížďku v nádherném prostředí nejkrásnějších moravských lázní, pozvolně mírně stoupat k Bílým



Dopocinek v lázeňském městě Luhačovice

Karpatům, a přitom se oddat pohledu do jejich originálního reliéfu. Vizovice jsou známy valašskou slivovicí, státním zámekem, a když trefíte termín některého z vyhlášených hudebních festivalů, proč se na delší dobu nezdržet?



Zlínský kraj  
Kraj bez hranic

Tyto a další podrobné cyklotrasy na  
FB @vychodnimorava  
IG @vychodni\_morava  
www.vychodni-morava.cz

**i Dačice**



**Městské muzeum a galerie Dačice**

Kromě stálé expozice o první kostce cukru a stálých výtvarných síní pořádá muzeum během roku krátkodobé výstavy různého zaměření.

[www.muzeumdacice.cz](http://www.muzeumdacice.cz)

**i Březno**



Kostel sv. Petra a Pavla z 18. století je dominantou obce Březno u Chomutova, stavěl se 24 let. Pyšní se dokonale akustikou. Součástí je i výklenková kaplička na jižní straně kostela. Obě stavby jsou památkově chráněny.

[www.obecbrezno.cz](http://www.obecbrezno.cz)

**i Cvikov**



**Cvikov – brána do Lužických hor**

V atraktivním prostředí chráněné krajinné oblasti naleznete na nově vybudovaných vycházkových okruzích historii, současnost, turistické cesty, skalní vyhlídky, vytesané skalní reliéfy i místní pivovar.

[www.cvikov.cz](http://www.cvikov.cz)

**i TIC Hradec Králové**



Při svém putování po Hradci Králové nezapomeňte navštívit informační centrum, kde získáte tiskoviny k nejruznějším tematickým procházkám po městě. V infocentru si můžete odpočinout, nakrmit či přebalit své ratolesti či provést drobné opravy na svém kole.

[www.hkinfo.cz](http://www.hkinfo.cz)

**i Břeclav**



**Lichtenštejnské stezky**

Ojedinelý soubor cykloturistických tras, spojujících nejkrásnější památky rodu Lichtenštejnů na jižní Moravě v oblasti Lednicko-valtického areálu a v Dolním Rakousku. Otevírání stezek se uskuteční 22. 4. 2023 v Břeclavi u Fosfa arény.

[www.lichtenstejnske-stezky.cz](http://www.lichtenstejnske-stezky.cz)

**i TIC Letovice**



Město Letovice nabízí různorodé využití. Navštívit můžete letovický zámek, během sezony i zrestaurovanou lékárnu z roku 1784 a kostel sv. Prokopa. Milovníci vodních sportů uvítají městský bazén s tobogánem či nedalekou vodní nádrží.

[www.mks-letovice.cz/tic](http://www.mks-letovice.cz/tic)

**i Spálené Poříčí**



**Cyklotrasa Plzeň – Brdy**

Cyklotrasa ze Spáleného Poříčí k hranici s CHKO Brdy začíná u kostela směrem na Hvízdalku. U brodu zvolíte levý břeh, stoupáte do kopce, za vilkami odbočíte na louku na silnici okolo Labežského Mlýna do Hořehled. Za Hořehledy vpravo přes louky do Čičova.

[www.spaleneporici.cz](http://www.spaleneporici.cz)

**i Duchcov**



Zveme vás do města, kde žil na zámku G. Casanova. Muzeum města nabízí interaktivní expozici *Já Giacomo Casanova*, expozici historie města, expozici o místní továrně HIKO i atrium k posezení s Casanovou. Navštívit můžete evangelický kostel s vyhlídkovou věží nebo Liptickou vyhlídku.

[www.duchcov.cz](http://www.duchcov.cz)

**i Harrachov**



Středisko v Krkonoších, **HARRACHOV** položené v údolí řeky Mumlavy, s dominantou skokanských můstků a Mumlavským vodopádem. K zajímavostem patří funkční sklárna, kaple sv. Alžběty s oltářem z benátských zrcadel nebo zvony v kostele sv. Václava.

[www.harrachov.cz](http://www.harrachov.cz)

**i Ústí nad Orlicí**

**[OU]** Město Ústí nad Orlicí



**Nový web TIC**

TIC města Ústí nad Orlicí má nové webové stránky. Jsou zde přehledně zveřejněny turistické informace o místech pro volnočasové aktivity občanů města i jeho návštěvníky. K nahlédnutí je zde celoroční kalendář akcí. Web má anglickou, německou a polskou verzi.

[www.ic.ustinadorlici.cz](http://www.ic.ustinadorlici.cz)

**i TIC Hodonín**



Místo, kam by měly vést vaše první kroky. Seznámíme vás se všemi krásami města, jako jsou lázně, muzea nebo zoo. Informujeme vás o kulturním, společenském i sportovním dění. Můžeme být i vaší kanceláří na cestách. Stavte se. Jsme tu pro vás.

[www.hodonin.eu](http://www.hodonin.eu)

**i Nedvědice**



Zveme vás na opravdický poklad do našeho infocentra. Máme tu 284 stříbrných mincí z celé Evropy, které byly ukryté v malovaném džbánu! A jako bonus uvidíte výstavu místních mramorů. Ty se zde dříve těžily a je z nich postaven hrad Pernštejn.

[www.nedvedice.cz](http://www.nedvedice.cz)

# Už vím KAM

V Čechách, na Moravě a ve Slezsku máme hustou síť místních, dálkových i páteřních cyklotras a cyklostezek. Českou krajinou vedou trasy po lučinách, přes bory i po skalinách, po cestách polních, lesních i asfaltových. Zajímá vás, které jsou oblíbené? Vyřešte fotohádanku.



1. Cyklistická stezka, 39 km, okruh rybníčnatou krajinou okolo...



a) Hradce b) Třeboně c) Frýdku

3. Středně náročná cyklostezka, 152 km, nese jméno řeky...



a) Bečva b) Kněžná c) Spůlka

2. Jak se jmenuje mezinárodní trasa, 380 km, u nás?



a) Cyklostezka Ohře b) Vltavská cyklostezka c) Labská cyklotrasa

4. Okolo které vodní nádrže vede tento okruh?



a) kolem rybníka Svět b) kolem Lipna c) kolem Rozkoše



**5. Tahle cyklostezka, 49 km, vede přes...**

- a) Trosky – Valdek – Frýdštejn  
b) Pantheon – Hrubou Skálu – Drábské světničky c) Turnov – Valečov – Kost

**7. Cyklotrasa z Hradce Králové, 26 km, vede...**

- a) do Nového Města nad Metují b) na hospitál Kuks c) do Jičína

**9. Okruh na Plzeňsku, 28 km, přes zámek  
Tři Trubky a ikonické rybníky, se jmenuje...**

- a) Brdský okruh b) Bolevecký okruh c) Regentský okruh

**6. Okruh v Českém Švýcarsku, 22 km, se jmenuje...**

- a) Jetřichovický b) Krásnolipský c) Srbskokamenický

**8. Cyklostezka z Chebu do Německa, jižní  
trasa, 48 km, se jmenuje...**






- a) Trasa Petra Voka b) Valdštejnova trasa c) Karlova lázeňská trasa

**10. Cyklotrasa za starými kulturami, 24 km, vede přes...**

- a) Hodonín – Strážnici – Veselí nad Moravou  
b) Uherské Hradiště – Velehrad – Uherský Brod  
c) Břeclav – Pohansko – Mikulčice



Své odpovědi nám pošlete do 15. dubna z [www.kampocesku.cz/](http://www.kampocesku.cz/)  
soutěže nebo poštou na adresu redakce. Tři autoři správných  
odpovědí obdrží od redakce cyklolekárničku.

 <b>Zámek Manětín ve stejnojmenném městě získal svoji barokní podobu až po požáru v roce 1712. V objektu je klasická zámecká expozice s unikátní sbírkou obrazů zámeckého služebnictva z 18. století, ... či fresková výzdoba F. J. Luxe.</b>										
POMŮCKA: AT, EGAP, HE	FÁZE CHŮZE	1. DÍL TAJENKY	INICIÁLY ZPĚVÁKA HEJMY	SPOJENÉ ARABSKÉ EMIRÁTY ZKR.	ODLIITEK KOVU		CITOSLOVCE POSKOKU	INICIÁLY HERCE VAŠUTA	HRDINA TROJSKÉ VÁLKY	CITOSLOVCE OPOVRŽENÍ
NĚKDO						JEDEN ZE SMYSLŮ				
FRANC. ŠLECHTIC						OBILNINA STARÉ ČES. ZÁJMENO				
POVZDECH			EXP. ÚVĚR. POJIŠTOVNA KRÁTKÝ FILM. MO. SNÍMEK					CHEM. ZN. NEON		
PROUTĚNÁ NÁDOBA				INIC. HERCE NOVÉHO LESKLÝ NÁTĚR			CHEM. ZN. HELIA NĚMEC			PŘITAKÁNÍ
	JEDNOTKA NAPĚTÍ BÝV. ZKR. Č. KORUNY					ZNAČKA ŠVÉDSKÉHO AUTOMOBILU NAJEDENÁ				
SOUČÁST KARATE					SLANÁ OMAČKA CIZÍ MUŽ. JMÉNO					
ČESKÁ NORMA ZKR.			HLODAVEC JEHLIČNATÉ STROMY						2. DÍL TAJENKY	ČÁST LODĚ
VTAHOVAT KAPALINU				ZNAČKA ASTATU SLOVANSKÁ VESNICE			KÓD SLOV. KORUNY MIN. PRO MÍS. ROZVOJ			
	ZAVÝSKNUTI	MUSLIM. NÁBOŽ. SILNĚ OPO- TŘEBOVANÁ						CHEMICKÁ PŘÍPONA OBVAZOVÁ POTŘEBA		
JMÉNO MALÍŘE LADY						ŘÍMSKÝCH 2049 HUDEBNÍ ŽÁNŘ				
CHYBA					PÁS LÉČEBNÝ PROCES					DĚLKOVÁ MÍRA
JAZYKOVÁ ŠKOLA ZKR.			ORGÁN ZRAKU OZNAČENÍ KVALITY				POVRCHOVÝ DŮL ČIN			
	NÁZEV HLÁSKY N ZNAČKA KILOMETRU			PŘÍTOK LABE INIC. ZPĚV. KERNDLOVÉ				PŘEDLOŽKA AKADEMIE VĚD ZKR.		
HOROLE- ZECKÝ RUKSAK						NĚMECKÝ FILOZOF				
JARNÍ OZDOBA						FORMA				

## ? Cyklokvíz pro malé i velké cyklisty

- 1. Co je to za značku?**

a) vícesměrná tabule  
b) jednosměrná tabule  
c) směrová tabule


- 2. Co je to za značku?**

a) tvar průjezdu křižovatkou  
b) návěst před křižovatkou  
c) informace za křižovatkou


- 3. Co je to za značku?**

a) přejezd pro cyklisty  
b) přechod pro cyklisty  
c) průjezd pro cyklisty


- 4. Co je to za značku?**

a) naučná stezka  
b) koridor pro cyklisty  
c) pruh pro cyklisty za snížené viditelnosti


- 5. Co je to za značku?**

a) jízda po krajnici  
b) objížďka na cyklotrase  
c) návěst doporučeného odbočení cyklistů vlevo


- 6. Co je to za značku?**

a) zákaz vjezdu cyklistů v protisměru  
b) vjezd cyklistů v protisměru povolen  
c) oboustranný provoz cyklistů



Odpověď na kvíz nám zašlete do 15. dubna z [www.kampocesku.cz/souteze](http://www.kampocesku.cz/souteze) nebo na adresu redakce. Tři autoři správných odpovědí dostanou od redakce KAM po Česku cyklolekárničku.



**Na které cyklostezce byl vybudován tento tunel pro větší bezpečnost cykloturistů?**

- a) vodní nádrž Hracholusky
- b) Valdštejnova cyklostezka
- c) vodní nádrž Slezská Harta

**Tajenku křížovky a odpověď na fotohádku a kvíz nám zašlete do 15. dubna z [www.kampocesku.cz/souteze](http://www.kampocesku.cz/souteze) nebo na adresu redakce. Dvakrát tři autoři správných odpovědí obdrží mapu věnovanou vydavatelstvem Kartografie PRAHA.**

Podmínky soutěží najdete na <https://www.kampocesku.cz/vseobecne-podminky>. Soutěžící účastí v soutěži souhlasí se zařazením všech svých osobních údajů poskytnutých v rámci soutěže do databáze pořadatele soutěže za účelem vyhodnocení a předání výher. Výherci budou o výhře informováni v příštím vydání KAM po Česku a výhry jim budou zaslány zadavatelem soutěže v co nejkratší době.



# F<sup>OR</sup> BIKES

13. VELETRH CYKLISTIKY

**PVA**  
EXPO PRAHA

[www.forbikes.cz](http://www.forbikes.cz)

24.–26. 3. 2023

OFICIÁLNÍ VOZY  
PVA EXPO PRAHA





# HOLIDAY WORLD

# &



# REGION WORLD

MEZINÁRODNÍ VELETRHY CESTOVNÍHO RUCHU A REGIONÁLNÍ TURISTIKY

# 17.–19. 3. 2023

V SOUBĚHU S VELETRHY:

## FOR CARAVAN FOR BOAT



PARTNERSKÁ ZEMĚ

SLOVAKIA  
TRAVEL

DOVOLENKA NA  
SLOVENSKU  
DOBŘÝ NÁPAD

PARTNERSKÝ REGION

PLZEŇSKÝ KRAJ

MÍSTO KONÁNÍ

PVA  
EXPO PRAHA

[www.holidayworld.cz](http://www.holidayworld.cz)

ZÁŠTITA



KANCELÁŘ  
PREZIDENTA  
REPUBLIKY

CzechTourism



MINISTERSTVO  
PRO MÍSTNÍ  
ROZVOJ ČR



HOSPODÁŘSKÁ  
KOMORA  
ČESKÉ REPUBLIKY

SMO  
INACE MĚST A OBCÍ ČESKÉ REPUBLIKY



ČESKÁ UNIE  
CESTOVNÍHO  
RUCHU



Stav přístupu a dopravy ČR



ASOCIACE KRAJŮ  
ČESKÉ REPUBLIKY

ODBOBNÁ SPOLUPRÁCE



MEDIÁLNÍ PARTNEŘI

ORGANIZÁTOR

OFICIÁLNÍ VOZY