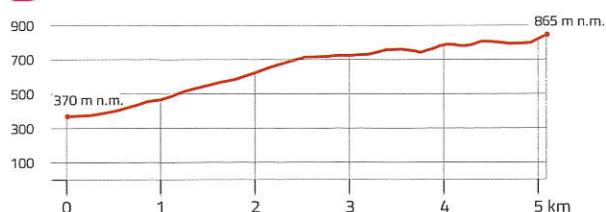


PROFILY TRAS

ROZHLEDNA KELČSKÝ JAVORNÍK

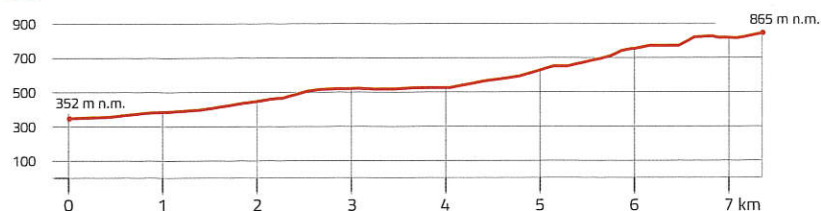
Chvalčov - Kelčský Javorník



Z Chvalčova, od Obecního úřadu, Obřanská 145, Chvalčov - po žluté turistické trase na Jehelník, dále pak po zelené k Rozhledně Kelčský Javorník.

Délka trasy cca 5.1 km
čas 2 h. 10 min.
stoupání 531 m
klesání 41 m

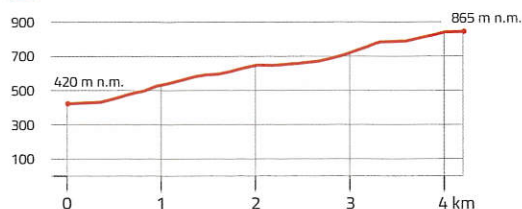
Loukov - Kelčský Javorník



Z Loukova - železniční stanice, po zelené turistické trase ke Kamennému domku, na Jehelník a k Rozhledně Kelčský Javorník.

Délka trasy cca 7.4 km
čas 3 h.
stoupání 522 m
klesání 10 m

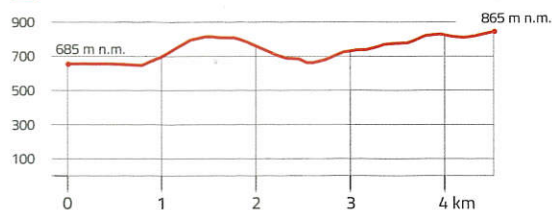
Rajnochovice Rosošné - Kelčský Javorník



Z Rajnochovic, Hostinec Ve Dvoře - po žluté, Pod Černou Bařinou změna na zelenou a dále pak po zelené k Rozhledně Kelčský Javorník.

Délka trasy cca 4.2 km
čas 2 h.
stoupání 443 m
klesání 0 m

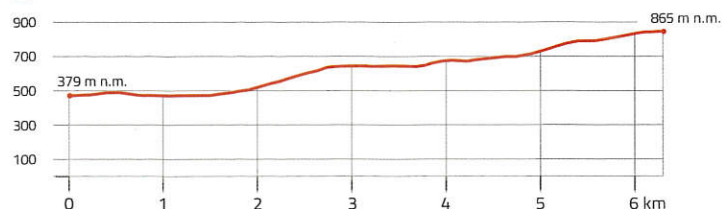
Tesák - Kelčský Javorník



Z Tesáku - po žluté přes Čerňavu na Jehelník. Na Jehelníku změna na zelenou, směr Rozhledna Kelčský Javorník.


Délka trasy cca 4.5 km
čas 2 h.
stoupání 326 m
klesání 149 m

Rajnochovice žel. stanice - Kelčský Javorník



Rajnochovské nádraží - po zelené do Podhradní Lhoty, okolo zříceniny hradu Nový Šaumburk a Šaumburk přes Černou Bařinu směr Rozhledna Kelčský Javorník.

Délka trasy cca 6.3 km
čas 2.5 h.
stoupání 499 m
klesání 20 m



Stavba je umístěna při vrcholu Kelčského Javorníka na území obce Rajnochovice v nadmořské výšce 865 m Bpv. Investorem je Podhostýnský mikroregion.

Podpora Regionální operační program Střední Morava - 85 % uznatelných nákladů.

Autor architektonického návrhu: Ing. Arch. Marta Balážiková, Brno

Projektant: Ing. Ondřej Balážik, Brno

Zhotovitel: COMMODUM, spol. s r. o., Valašská Bystřice

Technický dozor investora a koordinátor BOZP: Ing. Vítězslav Študent, Holešov

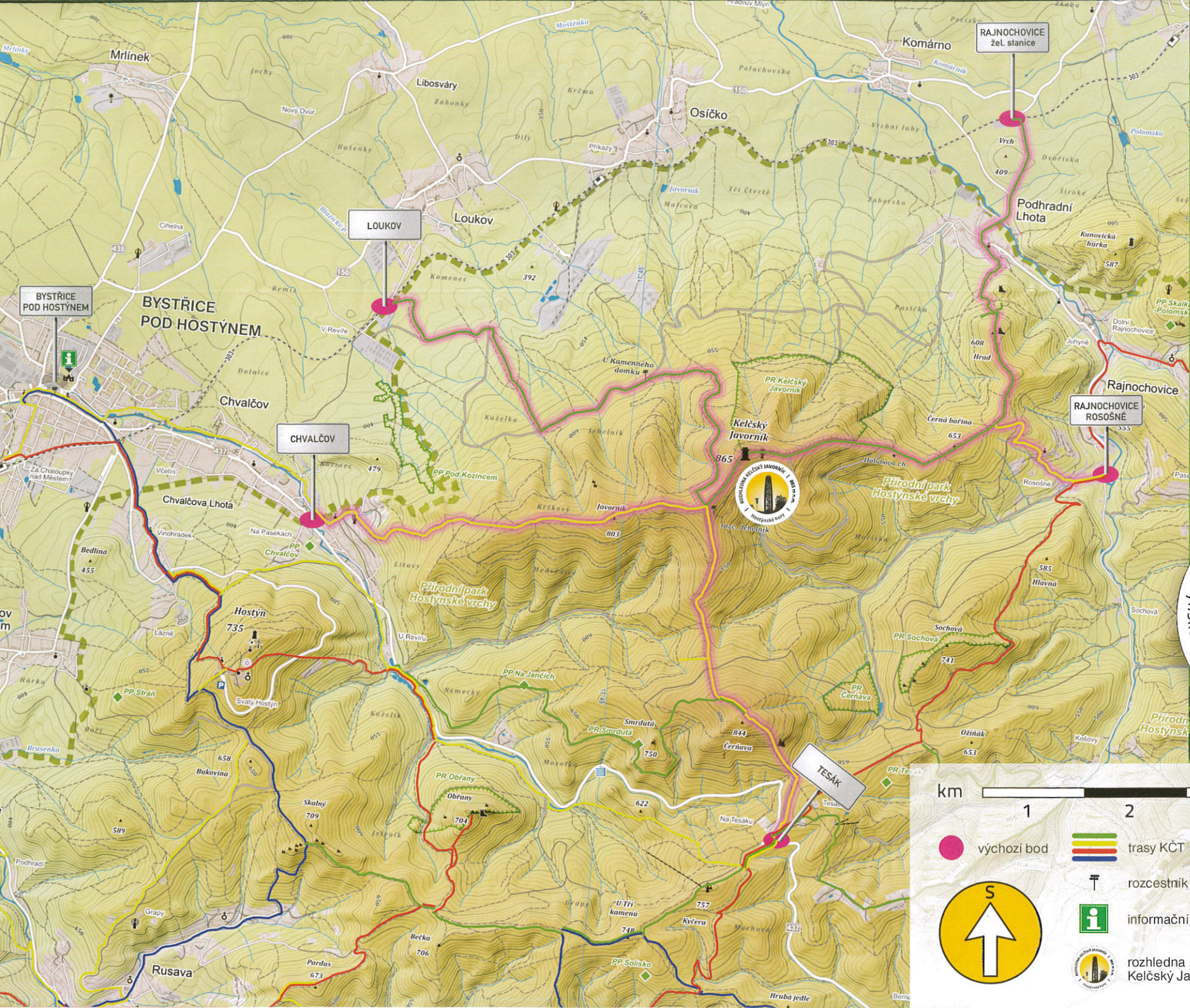
Realizace III./2015 - VIII./2015 | kolaudace 27. srpen 2015 | slavnostní otevření 15. září 2015

Konstrukce kombinace modřínových lepených profilů a žárově zinkované oceli

Výška stavby 35 m | výška horní vyhlídkové plošiny 30 m | počet schodů 156 | zastavení s vyhlídkou 12



ROZHLEDNÁ KELČSKÝ JAVORNÍK



- výchozí bod
 - trasy KČT
 - zámek
 - rozhledna
 - kaplička
 - kostel, chrám
 - zřícenina
 - skály, balvany
- S ↑
 informační centrum
 rozhledna Kelčský Javorník