

## SPORT

Město nabízí ke sportovnímu vyžití areál u koupaliště. K aktivnímu sportování zve volejbalový a tenisový kurt, pro osvěžení je zde přírodní koupaliště. Ve městě je sportovní hala vhodná pro sálové sporty a soustředění sportovních oddílů s ubytováním. Nabídku sportovních a relaxačních aktivit rozšiřuje hotel Filipinum s minigolfem, bowlingem, kulečnickem, fitness centrem, saunou a soláriem. V zimě je k dispozici nafukovací hala se dvěma tenisovými kurty vhodnými i na volejbal a nohejbal.



Koupaliště se sociálním zařízením




Minigolf a tenisové kurty



Sportovní stadion



Sportovní hala



Bowling



Fitness centrum

V zimě pro vyznavače běžek začínají terény při dobrých sněhových podmínkách na kraji města.

Bohatá nabídka strojově upravovaných 65 km dlouhých tratí čeká na běžkaře v oblasti Suchého vrchu a Bukové hory. Přehled udržovaných běžkařských tras najdete na <http://ski.tnet.cz>.

Lyžařský areál Čenkovice - Buková hora nabízí více jak 8 km sjezdovek vhodných i pro jízdu na snowboardu.



Údržba běžkařských tras v oblasti Bukové hory a Suchého vrchu

## PROCHÁZKY

K procházkám na všechny světové strany vybízí krásná příroda v okolí města.

Východním směrem na obec **Orlíčky** po červené značce se nachází malebné údolí Orličkovského potoka - Hradiska, které bylo vyhlášeno významným krajinným prvkem. Chráněnou vegetaci doplňují vodní plochy mokřadů s typickou faunou a florou. Sedimentační protipovodňové nádrže byly vybudovány po povodni v roce 1997. Dominantní skály na obou přilehlých stranách dotvářejí charakter této oblasti. Nedaleko vstupu do údolí začíná Jiráskova stezka, která prochází celým hřebenem Orlických hor a končí v Novém Městě nad Metují.




Mokřady na Orličkovském potoce v Hradiskách

**Obec Sobkovice** - po žluté značce směrem k pastvinské přehradě je v 558 m n. m. rozložena v zárezu jižního svahu Faltusova kopce. První zmínky se datují do roku 1543. Na místě původní kaple na hřbitově (z r. 1728) byl v roce 1774 postaven pozdně barokní kostel sv. Prokopa, opravený v roce 1968. Lavice pocházejí z roku 1776, kříž před kostelem z roku 1826. Z Faltusova kopce jsou nádherné vyhlídky na Lázek u Lanškrouna, Bukovou horu, Suchý vrch, skupinu Králického Sněžníku, Adam, Studenecké skály a za jasného počasí i Krkonoše. Délka trasy Jablonné nad Orlicí - Sobkovice - 2,5 km.

**Mistrovice** - obec ležící ve 472 m n. m. v žamberké pahorkatině západně od Jablonného nad Orlicí. Připomíná se r. 1358. Nachází se zde kostel sv. Jana a Pavla v pseudorománském slohu. Sloup P Marie je z r. 1725. V obci je možnost občerstvení v restauraci U Novotných. Obcí prochází zeleně značená turistická cesta z Jablonného nad Orlicí přes Malák a les Březiny do Letohradu. Délka trasy Jablonné nad Orlicí - Mistrovice - 3 km.

**Sutice** - státní přírodní rezervace (5,93 ha) se rozprostírá na levém břehu Tiché Orlice, asi 1 km severně od obce Verměřovice. Starý bukový porost na vápničitých jílovcích a slínovcích s bohatou květenou (střevíčník, pantoflíček, jaterník podléška, hruštička menší, kolem řeky bledule jarní, prvosenka vyšší aj.). Rezervace se nachází mimo značené cesty. Jablonné - Sutice - 3 km.




Jablonné nad Orlicí se Suchým vrchem - nejvyšší horou v Bukovohorské hornatině


## TURISTICKÉ CÍLE

**Pastvinská přehrada** - rekreační středisko vhodné pro milovníky koupání, vodních sportů a rybaření - 7,5 km

**Mariánská hora** - (491 m n. m.) - poutní místo na evropském rozvodí. Historie začíná v roce 1814. Dnešní kostel zde byl postaven roku 1875, v jeho vnitřku zůstala zachována kaplička z roku 1864. Vznik křížové cesty se 14 zastaveními a lipová alej se datuje do roku 1886 - 9 km. Nedaleko areálu se nachází rozhledna Mariánka.



Pastvinská přehrada



Cesta od rozhledny Mariánka ke křížové cestě

**Suchý vrch** - nejvyšší hora v Bukovohorské hornatině (995 m n. m.) s rozhlednou, ubytováním a občerstvením na Kramářově chatě - 14 km, [www.suchak.cz](http://www.suchak.cz).

**Bouda** - dělostřelecká tvrz (845 m n. m.), kulturní památka patřící do Králické pevnostní oblasti. Jediná z dokončených tvrzí, která je přístupná veřejnosti - 11 km, [www.boudamuseum.com](http://www.boudamuseum.com).




Kramářova chata s rozhlednou na Suchém vrchu



Dělostřelecká tvrz - Bouda

**Klášter na Hoře Matky Boží u Králík** - (770 m n. m.), poutní místo založené roku 1696 - 20 km, [www.klaster.kraliky.cz](http://www.klaster.kraliky.cz).



Louky nad klášterem Hedeč u Králík

Partnerská města: Hinwil - Švýcarsko Seehausen - Německo



Vydalo Město Jablonné nad Orlicí. Foto L. Kačírek, V. Nožka, M. Wagner, O. Štangler, R. Ropek, M. Kaválek, hotel Filipinum, archiv města Texty Milena Černíková. Grafický design Miloš Kaválek. Tisk GZH, s.r.o.



JABLONNÉ  
NAD  
ORLICÍ

[www.jablonno.cz](http://www.jablonno.cz)



# JABLONNÉ NAD ORLICÍ

Vítá vás Jablonné nad Orlicí, podhorské městečko, ležící v nadmořské výšce 420 m n. m. Nachází se v severovýchodní části Pardubického kraje. Je velice dobře přístupné ze všech směrů po silnici nebo železnici. Nyní má přibližně 3100 obyvatel a je přirozeným hospodářským a kulturním centrem pro okolní obce. Město je členem Sdružení obcí a měst Orlice.

## HISTORIE

Jablonné nad Orlicí leží na soutoku řeky Tiché Orlice a Orlickovského potoka. První zmínky o zdejším osídlení se datují do 13. století s původním názvem Gablona. V roce 1906 bylo císařem Františkem Josefem I. povýšeno na město. Historický střed města byl prohlášen za chráněnou městskou památkovou zónu. Poklidné malebné městečko je vhodným místem pro strávení dovolené nebo víkendu pro všechny věkové kategorie, svou atmosférou je ideálním místem pro odpočinek rodičů s dětmi i seniorů.

Pozornosti návštěvníků Jablonného nad Orlicí by neměla ujít následující místa.




Fara čp. 1 - zachovalá barokní budova z roku 1725 s kamennými architektonickými články.



Patrový roubený dům čp. 24 „U černého medvěda“ je stavba městského typu s dřevěnou pavlačí z roku 1751. Nachází se zde restaurace a hotel.



Dům čp. 87 „Srůčko“ je městská architektura s roubeným patrem a vysokým dřevěným štítem z 18. století. Nyní je zde pizzerie a penzion.



Roubený empírový dům čp. 30 s podlouhým pochází z roku 1830. Návštěvník zde najde informační středisko, výstavní síň se stálou expozicí dějin města a výstavní prostory.



Součástí historického prostoru náměstí je i klasicistní dům čp. 31 s podlouhým z roku 1750.



Charakteristiku zástavby náměstí vyjadřuje dům čp. 32 s barokním štítem, postavený kolem roku 1850. bývalý pivovar. Nyní je zde restaurace „U Vorlíčků“.

**Legenda:**


**Legenda:** - - - - - hranice památkové zóny

**Chráněné památkové objekty:**

<td> <td> <td> <td> </td></td></td></td>	<td> <td> <td> </td></td></td>	<td> <td> </td></td>	<td> </td>	
<td> <td> <td> <td> </td></td></td></td>	<td> <td> <td> </td></td></td>	<td> <td> </td></td>	<td> </td>	


**Malé kulturní památky:**




Městem vede naučná stezka Po stopách mlsného medvěda, která odkazuje na vznik znaku Jablonného.



Pod Panskou skalou u vjezdu do údolí Hradiska na značené cyklotrase č. 4069 vedoucí do osady Orlický a dále do Červenoodského sedla.



Socha anděla v údolí Hradiska.



Celé údolí Hradiska je osazeno zajímavě tvorenými odpočívadly.



Kamenný most přes Tichou Orlici - technická památka z roku 1840 s přenesenými sochami sv. Jana Nepomuckého a sv. Floriana.




700 let starý dub - strom památkově chráněný státem se majestátně tyčí u hotelu „U Dubu“.



Roubený dům čp. 81 s pavlačou ve štítě pochází z konce 18. století. V přízemí se nachází květinárství.




Dům čp. 83 s dřevěným štítem je dokladem původní zástavby z konce 18. století. V současné době je zde čalounictví.



Nad náměstím dominuje kostel sv. Bartoloměje. Se starým hřbitovem, zdi, kaplí, márnici a farou z roku 1725 tvoří typický celek vrcholného baroka.



Uprostřed náměstí se tyčí Mariánský sloup Immaculata - socha Panny Marie, pozdně barokní plastika, postavená v roce 1748.



Sousoší Nejsvětější Trojice Boží za hřbitovem je z roku 1836, nově vystavěno v roce 2003.



Součástí náměstí v Jablonném nad Orlicí je obří dřevěná lžice dlouhá 4 metry, která slouží jako vodní vahadlo. V roce 2019 oslavila lžice 30 let.