

Kontakty

■ TURISTICKÉ INFORMAČNÍ CENTRUM VALAŠSKÉ MEZIŘÍČÍ

Komenského 169/4a,
757 01 Valašské Meziříčí

Tel: +420 571 684 558

Tel: +420 775 109 809

E-mail: info@info-vm.cz

www.info-vm.cz

Otevírací doba:

Pondělí – pátek (celoročně):

09:00 – 17:00

Sobota (září – červen):

09:00 – 13:00

Sobota (červenec – srpen):

09:00 – 15:00

Neděle (červenec – srpen):

09:00 – 15:00

■ MUZEJNÍ A GALERIJNÍ CENTRUM V ZÁMKU ŽEROTÍNŮ

Komenského 1,
757 01 Valašské Meziříčí

Tel: +420 727 974 626

E-mail: info@magc.cz

www.magc.kzvalmez.cz

■ MUZEUM REGIONU VALAŠSKO

Zámecká 3,
757 01 Valašské Meziříčí

Tel: +420 571 411 690

E-mail: zamek.vsetin@muzeumvalassko.cz

muzeumvalassko.cz

www.muzeumvalassko.cz

■ MORAVSKÁ GOBELÍNOVÁ MANUFAKTURA

Husova 364/4,
757 01 Valašské Meziříčí

Tel: +420 571 612 641

E-mail: gobelin@gobelin.cz

www.gobelin.cz

■ HVĚZDÁRNA VALAŠSKÉ MEZIŘÍČÍ

Vsetínská 78,
757 01 Valašské Meziříčí

Tel: +420 571 611 928

E-mail: info@astrovm.cz

www.astrovm.cz

■ MUZEUM ŘEZNICTVÍ VALAŠSKÉ MEZIŘÍČÍ

Hranická 430/34,
757 01 Valašské Meziříčí

Tel: + 420 739 680 268



E-mail: info@muzeumreznictvi.cz

www.muzeumreznictvi.cz

■ MĚSTSKÁ POLICIE VALAŠSKÉ MEZIŘÍČÍ


Tolstého 1138,
757 01 Valašské Meziříčí

Tel: + 420 571 611 111



Turistický průvodce

Valašské Meziříčí



Roku 2020 vydalo Město Valašské Meziříčí.

Foto obálka: Josef Knápek,

Ostatní foto: Turistické informační centrum Valašské Meziříčí,

Mikroregion Valašskomeziříčsko - Kelečsko,

Zpracování: Turistické informační centrum Valašské Meziříčí.

Významné události ve městě

Leden	Cena města Valašské Meziříčí - se uděluje jako morální ocenění významných osobností nebo jejich díla se vztahem k městu Valašské Meziříčí.
Únor	Chaverut (Přátelství) - tradiční festival kulturních a vzdělávacích pořadů věnovaných Izraeli. Probíhá v zámku Žerotínů.
Březen	Setkání divadel - Malé jevištní formy - postupová přehlídka amatérských divadelních souborů z České republiky. Přehlídka probíhá v prostorách Kulturního zařízení města. Valašská Rally - populární a druhá nejvýznamnější mezinárodní automobilová rally na východní Moravě. Hlavní program probíhá na valašskomeziříčském Náměstí.
Duben	Den Země - soutěže a atrakce pro děti školního a předškolního věku zaměřené na přírodovědná a ekologická témata. Program je situován do parku zámku Kinských.
Květen	Cimbálfest - mezinárodní festival cimbálu s více než dvacetiletou tradicí probíhá pod záštitou města Valašské Meziříčí, Ministerstva kultury ČR a Zlínského kraje (koná se každé dva roky). Májová slavnost - tradiční slavnost, určená zejména pro rodiny s dětmi, se koná každoročně 1. května v parku u zámku Kinských.
Červen	Dětský den - soutěže, atrakce a hudební vystoupení pro rodiny s dětmi odehrávající se v parku zámku Kinských. Muzejní noc - jediná noc v roce, kdy můžete navštívit kulturní instituce v celém městě. Děti mohou sárat razítka do muzejníčku a svést se Nočním expresem. Valašský špalíček - třídní folk-blues-beatový mezinárodní hudební festival odehrávající se v areálu zámku Žerotínů s tradicí od roku 1983.
Červenec	Meziříčské kulturní léto - prázdninové koncerty a představení v v parku u zámku Kinských a Amfiteátru. Gulášfest - gastrofestival s bohatým hudebním programem probíhající v areálu fotbalového stadionu. Aviatický den - letecká akrobatická show odehrávající se každoročně na sportovním letišti v Poličně.
Srpen	Sraz elektromobilů na Valašsku - elektromobily a vše co s nimi souvisí, zkušenosti s nimi v praktickém provozu, co říkají jejich majitelé, kde a jak nabíjet ve Valašské Meziříčí a dalších městech.
Září	Dny města Valašské Meziříčí - čtrnáct dní oslav, hry světél, kultury a trhů. Světlo Valmez - unikátní světelná show v ulicích města s videomappingem, hudbou a doprovodným programem. Probíhá v rámci Dnů města. Mezinárodní folklorní festival Babí léto - přehlídka českých i zahraničních folklorních souborů odehrávající se v Amfiteátru, součástí festivalu je také Remeslný jarmark (probíhá v letech s lichým letopočtem).
Ríjen	Mezinárodní festival poezie - soutěž amatérských recitátorů z České a Slovenské republiky. Podzimní varhany - tradiční festival varhanní hudby v kostele Nanebevzetí Panny Marie.
Listopad	Meziříčský rej strašidel - lampionový průvod strašidelnou stezkou v centru města.
Prosinec	Vánoční trhy - tradiční vánoční trhy na náměstí, doprovázeny hudebními vystoupeními a zakončeny silvestrovskými oslavami.



Historie města

Město Valašské Meziříčí, tehdy jen Meziříč, je poprvé vzpomínáno v listině z roku 1297, avšak jako město je bezpečně uvedeno až v roce 1377. Původně bylo založeno na levém břehu řeky Bečvy, tedy na biskupském území, jako součást léna, jehož centrem byl nedaleký hrad Arnoltovice v dnešní Poličné. Někdy v průběhu 13. století vzniká na protějším břehu také sousední vesnice Krásno, která byla povýšena na město až roku 1491, ale rozkvětu dosáhlo až v 19. století. Obě tato sídla byla založena na významné severojižní cestě, spojující Polsko a Uhry, přičemž v Meziříčí se k ní připojovala odbočka směřující dále na západ.

Krátkou, ale významnou kapitolou v příběhu obou měst bylo období pánů z Pernštejna. Tehdejší Rožnovské panství, jehož bylo Meziříčí součástí, koupil v roce 1533 Jan IV. z Pernštejna. V té době byl centrem panství rožnovský hrad, který však nechal pán z Pernštejna zbořit a místo něj založil nový renesanční zámek v Meziříčí. Rovněž zde nechal přebudovat náměstí, inicioval výstavbu městských hradeb a dokonce nakrátko spojil Meziříčí se sousedním Krásnem do jednoho celku, ale toto spojení vydrželo jen do roku 1555.

Následně se panství a města ujímají Žerotínové, kteří zde působili bezmála tři staletí. Za jejich vlády byl meziříčský zámek rozšířen a přebudován do barokní podoby, a tak postupně vzniká dnešní zámek Žerotínů. Okolo roku 1560 Žerotínové také dokončili stavbu městských hradeb, které začal budovat Jan z Pernštejna. Ty však s rozvojem vojenské techniky v následujících staletích postupně ztrácí význam. 16. století pak bylo obdobím rozkvětu města. V té době zdejší soukeníci vyráběli žádané sukno, které se vyváželo do Uher, a z té doby rovněž pochází většina měšťanských domů v městské památkové zóně.

V období třicetileté války pak bylo Meziříčí jediné opevněné město v okolí, a tak bylo lákavým cílem pro obě válčící strany, které jej opakovaně obléhaly a dobývaly. V důsledku toho bylo město značně poničeno, avšak nezaniclo a později bylo opět obnoveno.

V následujících staletích se město Meziříčí dále rozrůstá a stává se administrativním centrem, ale též centrem

řemesel, vzdělanosti a umění. Od 40. let 19. století se pak pro město začíná užívat název Valašské Meziříčí (do té doby se stále užíval jen název Meziříčí). Naproti tomu městečko Krásno, ležící na protějším břehu řeky, zaznamenalo výraznější rozvoj až s příchodem průmyslové revoluce v 19. století, kdy těžilo mimo jiné ze své výhodné polohy na křižovatce železničních tratí.

Obě města pak byla trvale spojena až v roce 1924, kdy z Krásna v podstatě vzniká průmyslová část Valašského Meziříčí. V průběhu 20. století pak byla velká část historického Krásna zbořena, aby ustoupila moderní výstavbě a nové silniční síti. Naopak historické centrum Meziříčí se stalo v roce 1992 městskou památkovou zónou a nadále funguje jako centrum Valašského Meziříčí.



Významné osobnosti Valašského Meziříčí

FRANTIŠEK SALESKÝ BAUER

(26. 1. 1841 Hrachovec – 5. 11. 1915 Olomouc)

Byl katolický teolog narozen v Hrachovci u Valašského Meziříčí. Po studii teologie v Olomouci působil ve Vyškově a Praze. Byl jmenován brněnským biskupem (1882), následně olomouckým arcibiskupem (1904) a nakonec i kardinálem (1911). Byl literárně činný – ve valašskomeziříčském muzeu je zachováno několik jeho básní. Přispěl také do časopisu katolického duchovenstva, kde uvedl svou stať – Církevní život na Valašsku. V roce 1913 v Meziříčí odkoupil po zrušení ženské věznice zámek Žerotínův, který následně věnoval spolku Katolický dům.



TOMÁŠ BERDYCH

(17. 9. 1985 Valašské Meziříčí)




Bývalý profesionální český tenista, který se narodil ve Valašském Meziříčí a je odchovancem Tenisového klubu DEZA Valašské Meziříčí. Upozornil na sebe zejména v roce 2004, kdy na Letních olympijských hrách v Athénách porazil světovou jedničku Rogera Federera. V roce 2010 se stal finalistou Wimbledonu. Dvakrát byl součástí českého vítězného týmu Davis Cupu, a to v roce 2012 a 2013. V žebříčku ATP byl nejvýše v roce 2015, a to mu patřila čtvrtá příčka. Celkově na okruhu ATP Tour získal 13 titulů ve dvouhře a dva tituly ve čtyřhře.

MARKÉTA IRGLOVÁ

(28. 2. 1988 Valašské Meziříčí)

Zpěvačka, hudební skladatelka a herečka Markéta Irglová, rodačka z Valašského Meziříčí, se hudbě věnuje již od dětství, kdy jí rodiče koupili první piano a přihlásili ji do hudební školy. Ve třinácti letech se seznámila s Glenem Hansardem – zpěvákem



ze skupiny The Frames, se kterým o dva roky později odjela koncertovat po celém světě. V roce 2006 vydala Markéta Irglová společně s Glenem Hansardem album *The Swell Season*. Společně také účinkovali v nízkorozpočtovém irském hudebním filmu *Once* (2006). Film se proslavil poté, co získal cenu diváků na filmovém festivalu Sundance 2007. Markéta a Glen zde ztvárnili hlavní role a pro film také složili a nahráli hudbu. Za romantickou píseň *Falling Slowly* z tohoto filmu obdrželi v roce 2007 Oscara. Dnes žije na Islandu, kde vybudovala své vlastní nahrávací studio.

■ JIŘÍ KŘIŽAN

(26. 10. 1941 Valašské Meziříčí – 13. 10. 2010 Branky)



Byl český filmový scenárista, politopadový politik, pedagog na FAMU a redaktor *Mladé fronty*. Narodil se do rodiny továrníka Jana Křižana, který byl v roce 1950 v politickém procesu odsouzen za „velezradu“ a o rok později popraven. V roce 1958 vyloučili Jiřího Křižana z meziříčského gymnázia, a tak poznal zblízka hornickou dřínu v ostravských dolech. K filmu se dostal až v polovině 60. let na FAMU, kde studoval scenáristiku a dramaturgii. Za normalizace publikoval v zahraničí pod pseudonymem Jan Beran, doma působil v dabingu, na čas se stal také dramaturgem a scénáristou Filmového studia Barrandov. Vytvořil scénáře ke třinácti realizovaným filmům, mezi nejznámější patří *Stíny horkého léta*, *Signum laudis*, *Tichá bolest* a *Je třeba zabít Sekala*, za nějž obdržel cenu Českého lva. V roce 1989 založil výbor za propuštění vězněného disidenta Václava Halva, byl spoluautorem petice *Několik vět* a stál u zrodu *Občanského fóra*. V letech 1989–1992 byl poradcem prezidenta Václava Havla a následně náměstkem ministra vnitra.

■ BOHUMÍR KUPKA

(18. 12. 1900 Valašské Meziříčí – 19. 5. 1942 Osvětim)


Významný architekt, který vystudoval Odbornou školu pro zpracování dřeva ve Valašském Meziříčí. Projektoval řadu škol na Valašsku, vily i obchodní domy přímo ve Valašském Meziříčí. V době, kdy pracoval jako učitel,

sám navrhl a za pouhých deset týdnů nechal postavit vlastní dům. Jedná se o čistý příklad funkcionalistické architektury. Dům se nachází ve Valašském Meziříčí a byl prohlášen za kulturní památku. Ve válečných letech se zapojil do odbojového hnutí v rámci Obrany národa. Po zatčení v říjnu 1941 byl odeslán do koncentračního tábora v Osvětimi, kde zemřel.



■ TOMÁŠ GARRIGUE MASARYK

(7. 3. 1850 Hodonín – 14. 9. 1937 Lány u Prahy)



Byl československý státník, filozof, sociolog a pedagog, první prezident Československé republiky označovaný také jako „prezident Osvoboditel“. V letech 1907 a 1911 byl opakovaně zvolen za Valašsko a přilehlou oblast severní Moravy do poslanecké sněmovny předlitavské říšské rady. V době volební kampaně bydlel v domě Bohuslava Kraicze ve Valašském Meziříčí, v Sokolské ulici č. p. 144 (dům dnes již nestojí). Jako prezident republiky navštívil Valašsko několikrát, zejména při dvou svých cestách po Moravě roku 1924 a 1928 a několikrát zde trávil rodinnou dovolenou. Masarykovy pobyty na Valašsku a jeho zdejší politické působení připomíná turistická Naučná stezka T. G. Masaryka v okolí Valašského Meziříčí a dva pomníčky – v parku Botanika a v sedle pod Píškovou.

■ ALENA MORNŠTAJNOVÁ

(24. 6. 1963 Valašské Meziříčí)

Vystudovala angličtinu a češtinu na Filozofické fakultě Ostravské univerzity. Pracovala jako lektorka anglického jazyka a překladatelka, nyní se žije jako spisovatelka. Žije ve Valašském Meziříčí. Debutovala v roce 2013 románem *Slepá mapa*, druhý román *Hotýlek* vyšel v roce 2015. Především díky svému románu *Hana* z roku 2017, který se odehrává přímo v autorčině rodišti, se Alena Mornštajnová stala



jednou z nejoblíbenějších současných českých autorek. Román se v současnosti překládá do jedenácti cizích jazyků a získal několik ocenění. Od června 2019 uvádí Národní divadlo Brno jeho divadelní adaptaci. V roce 2019 vydala neméně úspěšný román *Tiché roky*, kdy část jeho děje situovala rovněž do Valašského Meziříčí.

■ ALFRÉD RADOK

(17. 12. 1914 Koloděje nad Lužnicí – 22. 4. 1976 Vídeň)



V roce 1940 hledal ve Valašském Meziříčí společně s bratrem Emilem úkryt před rasovým pronásledováním nacistů. S místními studenty založil divadelní soubor *Mladá scéna*, se kterou inscenoval představení *Král Láva*. Václav Kašík, přední pražský režisér, který na toto představení přijal pozvání, zprostředkoval následně Radokovi místo asistenta režie v divadle E. F. Buriana, tehdejší D41. Alfréd Radok se tak přes hrozící nebezpečí vrátil do gestapem obsazené Prahy. Po zatčení E. F. Buriana v březnu 1941 došlo k rozpuštění divadla a Radok, stejně jako většina členů souboru přešla do Městského divadla Na Poříčí. V tomto divadle připravil Alfréd Radok inscenaci Mahenovy hry s filmovou projekcí *Mezi dvěma bouřkami*, jejíž fotografie z natáčení a svitky negativů si později označil ve svém archivu jako „První Laterna magika.“ K uvedení představení nakonec nedošlo, „důvodem“ byl jeho židovský původ. Následně byl ze stejných důvodů nucen ukončit svou práci v divadlech v Brně, Plzni a v Divadle na Vinohradech. V září 1944 byl odvezen do internačního tábora v Klettendorfu u Vratislavi, odkud v lednu 1945 uprchl. Po osvobození nastoupil Alfréd Radok do Divadla 5. května, kde působil jak v činohře, tak v opeře, kde působil až do roku 1960. V roce 1968 Alfréd Radok emigroval. Dnes nese jeho jméno Základní umělecká škola ve Valašském Meziříčí, neboť zde během svého krátkého působení nasměroval spoustu talentovaných studentů na uměleckou dráhu.

■ RUDOLF SCHLATTAUER

(25. 4. 1860 Hranice – 3. 1. 1915 Valašské Meziříčí)

Studoval na vídeňské Akademii u Hanse Makarta, v Paříži, Berlíně a v Mnichově. Poté ze zdravotních

důvodů cestoval po Skandinávii, kde se seznámil s technikou tkaní gobelínů, načež se sám začal pokoušet o první vlastní gobelínovou tvorbu. Zjistil, že se tato technika podobá tkaní rukavic na Valašsku. Po návratu založil s Ladislavem Henčlem gobelínovou dílnu v Zašově a zemský poslanec Dr. Šílený zařídil zřízení Jubilejní zemské gobelínové a kobercové školy ve Valašském Meziříčí (dnes Moravská gobelínová manufaktura), v níž byl Schlattauer jmenován ředitelem. Rudolf Schlattauer dal manufaktuře i celé škole studijní i výrobní program, ve kterém byly využity vypěstované schopnosti žen v různých technikách podomáckého tkalcovství a v němž zhodnotil také vlastní výtvarné poznatky a podněty. Celý život se potýkal s potížemi a nepochopením, uznání se mu dostalo až po smrti.



■ SALOMON REICH

(1. 1. 1814 Stará Huť – 1. 4. 1900 Vídeň)




Byl druhým synem Izáka Reicha, zakladatele moravské sklářské firmy, mladším bratrem Samuela Reicha. Reichové si nejprve pronajímali, později kupovali sklárny na Moravě. Na Vsetínsku se sklárnám dařilo, a tak v roce 1855 začali Reichové provozovat novou sklárnu v Krásné nad Bečvou (v dnešním Valašském Meziříčí). Podnik brzy zaměstnával téměř sto dělníků, pro část z nich nechal v roce 1859 Salomon Reich postavit v lokalitě Krásno nad Bečvou dům – dnešní Reichova vila. Salomon Reich byl sklářským odborníkem a zasloužil se o všechny valašské sklárny. Žil ve Velkých Karlovicích, kde byl v roce 1876 zvolen starostou. Někteří mu vyčítali jeho germanizační snahy a podnikatelskou tvrdost, jiní chválili jeho dobročinnost. Byl čestným občanem Velkých Karlovic, Krásna nad Bečvou a Vsetína. Reichovy valašské sklárny prosperovaly až do první světové války. V roce 1934 byla firma S. Reich a spol., přeměněna na akciovou společnost Českomoravské sklárny. Tragédií byla pro židovskou rodinu Reichů druhá světová válka, při níž většina členů zahynula při holocaustu.

Atraktivita

■ ZÁMEK ŽEROTÍNŮ 1

(Komenského 1, 757 01 Valašské Meziříčí)

Rozsáhlý barokní zámek se nachází v centru města a patří k nejvýznamnějším meziříčským památkám. Jeho počátky sahají do roku 1538, kdy tehdejší majitel panství Jan z Pernštejna, zvaný též Bohatý, dostal svolení zbourat starý hrad Rožnov. Místo něj si pak nechal postavit nové vrchnostenské sídlo v městě Meziříčí. Již v roce 1547 však panství i se zámek koupil Vilém ze Žerotína, pán na Starém Jičíně. Žerotínové pak zámek postupně rozšířili a později přestavěli do barokní podoby.



Během 30leté války byl zámek několikrát vydrancován a v roce 1648 zcela vyhořel, avšak byl obnoven a nadále využíván. V první polovině 18. století zámek prošel výraznou stavební proměnou za hraběte Františka Ludvíka ze Žerotína, který zde nechal přistavět zděné arkády, budovu zámku zvýšil o jedno poschodí a opatřil ji mansardovou střechou. Ve stavebních úpravách pokračovali i jeho synové František Josef a Michal Josef Žerotínové, kteří zde vystavěli zámeckou kapli, divadelní sál a barokní zahradu se sala terrenou. Po bitvě u Slavkova roku 1805 sloužil zámek krátce jako vojenský špitál.

V roce 1815 získal zámek a panství rod Kinských, avšak Kinští prodali neužívanou budovu zámku státu již v roce 1854. O rok později byla na zámku zřízena ženská trestnice, která ve zdejších areálu fungovala až do roku 1911. Za první světové války byla v zámku umístěna vojenská nemocnice a po válce byla v severním křídle zřízena restaurace, zatímco v jižním křídle se nacházela kasárna. Od roku 1945 je zámek v majetku města a v roce 1956 byl rekonstruován podle návrhu architekta Aloise Balána pro kulturní účely. Zámek Žerotínův dnes slouží jako Kulturní zařízení města Valašského Meziříčí. V jižním křídle zámku se nachází stálá expozice věnovaná dějinám zámku, rodu Žerotínův a baroknímu malíři J. I. Sadlerovi spolu se dvěma galeriemi. V severním křídle je divadelní sál využíváný také pro pořádání koncertů, plesů a společenských akcí, a v jeho suterénu stylový hudební M-klub.

V přízemí je umístěna Divadelní kavárna s venkovní terasou nad řekou Bečvou. Nádvoří zámku s kašnou je upraveno jako odpočinkový a relaxační prostor.

www.kzvalmez.cz, www.magc.cz, www.info-vm.cz
+420 571 684 558

■ MUZEJNÍ A GALERIJNÍ CENTRUM 1

(Komenského 1, 757 01 Valašské Meziříčí)



Jižní křídlo zámku Žerotínův slouží po rekonstrukci od roku 2015 muzejním a galerijním účelům. V přízemí a ve druhém patře se nacházejí výstavní prostory určené

pro krátkodobé výstavy. V prvním patře je umístěna stálá expozice se zámeckými pokoji, věnovaná rodu hrabat ze Žerotína, dějinám zámku a baroknímu malíři Josefu Ignáci Sadlerovi. Součástí expozice je také kaple Smrtných úzkostí Ježíše Krista s restaurovanými barokními freskami. Zámeckou kapli nechal k jižnímu křídle zámku v 18. století přistavět zřejmě již František Ludvík ze Žerotína, dokončení kaple a její výzdobu však realizoval až jeho syn Michal Josef. Výmalbu kaple provedl zřejmě po roce 1765 olomoucký malíř Josef Ignác Sadler (1725–1767). Kompletní rekonstrukce kaple byla zahájena v roce 2011 a od roku 2020 je kaple opět přístupná veřejnosti. Díky své unikátní výzdobě se může řadit mezi nejvýznamnější památky na Valašsku.

www.magc.cz, +420 727 974 626

■ GALERIE SÝPKA A GALERIE KAPLE 2 3

(Komenského 169, 757 01 Valašské Meziříčí)

Na tzv. druhém nádvoří za hlavní zámeckou budovou se nachází budovy bývalé sýpky a věžeňské kaple. Třípodlažní objekt sýpky vznikl kolem roku 1855 přestavbou staršího




jednopodlažního objektu z 18. století. Od roku 2007 je zde umístěna Galerie Sýpka prezentující současné

umění, a také Turistické informační centrum. Věžeňská kaple Neposkrvněného početí P. Marie pro trestankyně ženské věznice vznikla v roce 1855 přestavbou staršího jednopodlažního objektu sloužícího původně pro ubytování zámecké čeledi. Svému účelu sloužila do roku 1911. Během 20. století byla kaple využívána k různým účelům až do roku 1989, kdy byl její stav tak špatný, že po zřícení střechy hrozila její demolice. Po celkové rekonstrukci byla budova v červenci 2008 zpřístupněna veřejnosti jako Galerie Kaple, která slouží k prezentaci současného umění, ale rovněž k různým dalším kulturním, společenským a vzdělávacím aktivitám.

www.kzvalmez.cz, +420 774 063 305

■ RENESANČNÍ NÁMĚSTÍ 33

(Náměstí, 757 01 Valašské Meziříčí)



Obdélníkové náměstí v centru představuje střed původního města. Jeho dolní část zdobí mariánský sloup ze 17. století a v horní části stojí socha sv. Floriana, která

byla v 18. století postavena zřejmě na místo dřívější kašny (původní socha však byla nahrazena v r. 1901 a stejně jako mariánský sloup se dříve nacházela v trochu jiné poloze). Většina měšťanských domů okolo náměstí pochází z 16. století a i přes četné požáry a pozdější přestavby si domy vesměs zachovaly původní renesanční dispozici. Za pozornost zde stojí například dům „U apoštolů“ nebo sousední dům „U zvonu“ v dolní části náměstí. Bez zajímavosti není ani budova radnice, kterou pro své potřeby koupila městská rada již v roce 1677.

www.info-vm.cz, +420 571 684 558

■ M-KLUB 1

(Komenského 1, 757 01 Valašské Meziříčí)

Stylový hudební klub se nachází v suterénu severního křídla zámku. Jeho počátky sahají až do konce 50. let, avšak



svého otevření se dočkal až v roce 1971. V současné době je nejdéle fungujícím hudebním klubem v ČR a svým návštěvníkům dodnes nabízí bohatý kulturní program, včetně koncertů současné hudby, divadla nebo různých besed a přednášek.

www.kzvalmez.cz, +420 607 029 949

■ KOSTEL NANEBEVZETÍ PANNY MARIE 4

(Křížkovského 60, 757 01 Valašské Meziříčí)



Farní kostel se nachází v centru města severně od náměstí. Původně byl zřejmě zasvěcen sv. Kunhutě, ale toto zasvěcení je uváděno až ve zprávě z roku 1671. Kostel byl několikrát stavebně upravován a jeho sou-

časná podoba je výsledkem postupného vývoje. V dřívějších dobách měl ještě druhou věž, která byla součástí městského opevnění. Ta však byla kvůli špatnému stavu v roce 1804 snížena a upravena jako sakristie.

www.farnost-valmez.cz, +420 571 621 221

■ KOSTEL SV. TROJICE 10

(Sokolská 593/26, 757 01 Valašské Meziříčí)

Hřbitovní a později i poutní kostel se nachází na ulici Sokolská, západně od historického jádra města. Kostel je poprvé zmiňován v roce 1605, avšak jeho východní část byla zbudována zřejmě již v roce 1562. Na začátku 18. století měl být při kostele založen trinitářský klášter, ale ten byl místo toho v roce 1722 založen v Zašově. Dnes je kostel ve správě Muzea regionu Valašsko a je využíván jako lapidárium.



www.muzeumvalassko.cz, +420 734 236 279

■ MORAVSKÁ Gobelínová MANUFATURA 5

(Husova 364, 757 01 Valašské Meziříčí)



Budova Moravské gobelínové manufaktury se nachází v centru města na východním okraji parku Botanika. Zemská škola kobercová a gobelínová

založená v roce 1898 akademickým sochařem Rudolfem Schlattauerem byla do Valašského Meziříčí přemístěna z nedaleké Zašové v roce 1908 a návrhy pro tapisérie, jež zdejší manufaktura vyráběla, vytvářeli přední umělci, jako H. Schwaigr, D. Jurkovič, J. Kotěra, E. Pelant a další. Manufaktura s více než stoletou tradicí je stále činná a vedle soudobé tvorby se věnuje restaurování historických tapisérií a gobelínů. Její provoz je zájemcům zpřístupněn formou Živého muzea gobelínů, které umožňuje navštívit gobelínové a kobercové dílny za plného provozu, a vychutnat si tak atmosféru tradičního uměleckého řemesla. Během prohlídky návštěvníci uvidí nejen postup výroby a provoz dnes již historických strojů, ale některé činnosti si mohou také sami vyzkoušet. V areálu manufaktury se rovněž nachází stylová Schlattauerova kavárna.

www.gobelin.cz, +420 571 612 641

■ ZÁMEK KINSKÝCH 6

(Zámecká 3, 757 01 Valašské Meziříčí)

V místě zámku se původně nacházela vrchnostenská zahrada, která byla od roku 1676 rozšiřována. Později zde byla postavena vrchnostenská chalupa, nazývaná Danihelka, kterou asi v roce 1803 nahradila zděná patrová budova s mansardovou střechou. Ta sloužila jako sídlo správy panství s vězením, stájemi a kůlnami. Objekt nechal před rokem 1854 upravit hrabě Evžen Kinský do podoby empírového zámku, avšak ten byl jeho synovi Rudolfovi již v roce 1913 zabaven pro dluhy. V současné době je budova zámku Kinských majetkem Zlínského kraje, který je rovněž zřizovatelem i Muzea regionu Valašsko.

www.muzeumvalassko.cz, +420 571 611 764



■ ZÁMECKÝ PARK 6 21

(Zámecká 3, 757 01 Valašské Meziříčí)



Kolem zámku se nachází rozlehlý park, sloužící původně k odpočinku a zábavě majitelům zámku. Od roku 1943 je park přístupný veřejnosti a dnes se zde odehrává řada kulturních akcí. V parku se také nachází různé pozoruhodné dřeviny, neboť už od počátku byl pojímán jako dendrologická sbírka. Park je chráněnou kulturní památkou.

turních akcí. V parku se také nachází různé pozoruhodné dřeviny, neboť už od počátku byl pojímán jako dendrologická sbírka. Park je chráněnou kulturní památkou.

www.muzeumvalassko.cz, +420 571 611 764

■ KRÁSENSKÁ RADNICE 8

(Masarykova 90/6, 757 01 Valašské Meziříčí)

Radnice městečka Krásna byla postavena v roce 1566, avšak již předtím zde stála radnice, připomínaná v roce 1555. Během své existence byla budova několikrát



přestavována a rozšiřována. Po spojení měst v roce 1924 sem byla umístěna čítárna spojených městských knihoven Valašského Meziříčí a Krásna a od roku 2019 je zde umístěn klub deskových her Vrtule. Budova radnice dnes představuje prakticky jedinou dochovanou část historického centra městečka Krásna, které bylo zbouráno při budování nové průjezdní magistrály v 2. polovině 20. století.

www.zlatesipy.cz/vrtule/, +420 732 413 813

■ KOSTEL SV. JAKUBA VĚTŠÍHO 22

(Zámecká 462, 757 01 Valašské Meziříčí)



Původně farní kostel, zasvěcený sv. Jakubovi, pochází zřejmě z 15. století. Pro jeho stáří svědčí některé stavební prvky, mimo jiné žlábkovaný gotický portál, sloužící jako

vstup do kostela. Během spojení obou měst v 16. století byla zdejší farnost sloučena s Meziříčskou. Dříve evangelický kostel byl pak v roce 1628 předán do katolické správy a nadále zůstal filiálním bez samostatné církevní správy. Hřbitov, rozkládající se okolo kostela, byl v důsledku nařízení císaře Josefa II. zrušen a místo něj byl v roce 1826 založen nynější centrální hřbitov.

www.farnost-valmez.cz, +420 571 621 285

■ HVĚZDÁRNA 7

(Vsetínská 941, 757 01 Valašské Meziříčí)

Valašskomeziříčská hvězdárna byla zprovozněna v roce 1929, respektive v roce 1955 ve své současné podobě. Svým návštěvníkům nabízí bohatý program, připravený jak pro individuální návštěvníky, tak pro rodiny či organizované skupiny. V areálu rovněž najdete různé modely kosmických jevů, ale také třeba model telekomunikační družice Iridium. V pracovní dny jsou zde ve večerních hodinách pořádána astronomická pozorování, přičemž začátek programů se liší podle roční doby.



www.astrovm.cz, +420 571 611 928

■ PAMÁTNÍK OBĚTEM HOLOKAUSTU 23

(Vodní ulice, 757 01 Valašské Meziříčí)




Na nábřeží Bečvy na ulici Vodní naproti zámku Žerotínů byl v roce 2004 projektu architekta Zdeňka Trefila vybudován pomník se jmény obětí holocaustu. Pomník ve tvaru židovské hvězdy stojí na místě, kde původně stávala židovská synagoga postavená v roce 1864 a zbořená v roce 1959.

www.info-vm.cz, +420 571 684 558

■ VRTULE - SVĚT HER A POZNÁNÍ 8

(Masarykova 90/6, 757 01 Valašské Meziříčí)

Vrtule je ideálním místem pro zvědavé děti a dospělé. Třípatrový dům her se nachází v historické budově bývalé krásenské radnice a svým návštěvníkům nabízí interaktivní expozice s optickými klamy, bludiště, nebo kavárnu s hrami a hlavolamy. Originální hračky pak mohou návštěvníci zakoupit přímo na místě ve Vrtulí hračkárně.



www.zlatesipy.cz/vrtule/, +420 732 413 813

■ MUZEUM VALAŠSKÝCH STRAŠIDEL 17

(Zd. Fibicha 287, 757 01 Valašské Meziříčí)



Muzeum ve Středisku volného času Domeček představí návštěvníkům nejznámější valašská strašidla v životní velikosti a jejich příběhy, které pochází z místních pověstí. Návštěvnická stezka se proplétá mezi imitací skály a tajemnou atmosférou doplňuje rafinované osvětlení a strašidelná zvuková kulisa.

www.domeckvalmez.cz, +420 571 665 402

■ MUZEUM ŘEZNICTVÍ

(Hranická 430/34, 757 01 Valašské Meziříčí)

Unikátní zážitkové muzeum seznamuje návštěvníky s historií i současností řeznického řemesla na Valašsku. Ve svém programu má muzeum exkurze s pohoštěním nebo naučné filmové projekce. Muzeum rovněž nabízí možnost zažít pravou valašskou zabijačku a při tom si vyrobit vlastní zabijačkové speciality, jako jitrnice, jelita nebo tlačenku!



www.muzeumreznictvi.cz, +420 739 680 268

■ FAUNA PARK

(Ve Stráni 347, 757 01 Valašské Meziříčí)


Malá soukromá zoo na kraji Valašského Meziříčí, ve které jsou k vidění různá exotická zvířata, např. lamy, kozy kame-runské, klokani rudokrcí nebo exotické ptactvo a plazi. Zoo je přístupná celoročně a děti zde mohou krmit chovaná zvířata předem připraveným krmivem, které lze zakoupit přímo v areálu. Fauna park byl založen z iniciativy Tomáše Jugy a poprvé byl pro veřejnost otevřen v roce 2001.



www.faupark.cz, +420 732 430 313

■ HELŠTÝN

(Vrch Helštýn – 1,5 km severovýchodně od centra města)




Vrch Helštýn se nachází asi 1,7 km jihovýchodně od centra města. Jihozápadně od vrcholu bylo koncem 19. století nalezeno pravěké pohřebiště kultury lužických popelnicových polí ze závěru doby bronzové a starší doby železné (900–600 př. n. l.). Na vrcholu kopce byl asi v 1. polovině 18. století postaven barokní letohrádek se čtyřmi nárožními věžicemi, nazývaný „Belvedere“, který dnes připomíná vyznačený dlážděný půdorys. V roce 1946 byl na vrchu postaven památník osvobození, kolem kterého se nachází skupina starých líp, vysazených ještě v dobách barokního letohrádku. Vrch Helštýn je dnes upraven jako odpočinková zóna a poskytuje krásný výhled na město i okolí.

www.info-vm.cz, +420 571 684 558

Tipy na výlety – Valašskomeziříčsko

■ BRANKY NA MORAVĚ

Branky na Moravě je obec vzdálená 5 km západně od Valašského Meziříčí, která byla založena někdy před rokem 1270. Nejvyšším místem je vrch Petříkovec (532 m). Od roku 1546



je v obci zmiňovaná tvrz, která pravděpodobně stála na místě dnešního barokního zámku s anglickým parkem, zbudovaného v 1. polovině 18. století (v současnosti zde sídlí obecní úřad). Mezi významné stavby se řadí také farní kostel Neposkvrněného početí Panny Marie, který byl vysvěcen v roce 1787, budova fary a socha sv. Jana Nepomuckého. Za pozornost jistě stojí také tzv. nový zámek, pseudobarokní stavba zámečku v centru obce, která však od 80. let chátrá. Pro zpříjemnění volného času byla v obci vybudována klidová zóna, kde se nachází herní plocha s mobiliárem, lavičky a také odpočívadlo pro cyklisty. Obcí prochází cyklotrasy č. 6215 a 6216.

www.obecbranky.cz, + 420 571 637 020

■ BYSTRĚČKA



Přehrada nese název podle nedaleké stejnojmenné obce vzdálené asi 7 kilometrů od hlavní silnice spojující Valašské Meziříčí se Vsetínem. Stavba přehrady probíhala od roku 1908 do roku 1912 a původně byla plánovaná jako zásobárna vody pro plavební kanál Dunaj-Odra-Labe a mimo to měla sloužit i jako ochrana před povodněmi. Hráz na výšku měří 37 metrů a tvoří ji kamenné zdivo, dlouhá je 170 metrů. Nad přehradou se nachází horský hřbet Klenov s nejvyšším vrcholem Zámčisko, jehož výška je 680 m n. m. K vidění jsou zde pozůstatky skalního hradu Klenov. V roce 2004 byl soubor původních staveb přehrady Bystřička Ministerstvem kultury České republiky prohlášen za kulturní


památku, kdy poukázáno bylo především na technické a architektonicko-urbanistické řešení vodního díla.

www.bystricka.cz, +420 571 443 258

■ HODSLAVICE

Obec se nachází v okrese Nový Jičín v Moravskoslezském kraji a její zástavba se rozkládá v mírném údolí podél potoka Zrzávky. Hodslavice jsou rodištěm historika Františka Palackého (zakladatele moderního českého dějepiscetví, k jeho nejznámějším dílům patří Dějiny českého národa v Čechách a na Moravě). Jeho socha, která je kulturní památkou, stojí před jeho rodným domem ve středu obce. Tento dům postavil v roce 1796, jako novou evangelickou školu, učitel a krejčí Jiří Palacký, otec slavného historika. Později byl z budovy vybudován památník věnovaný životu i dílu Františka Palackého a dnes je toto muzeum spravováno Muzeem Novojičínska. Mezi nejzajímavější exponáty patří původní kolébka a dřevěný stojan na louč. K nejstarším kulturním památkám kraje v Hodslavicích patří dřevěný kostelík svatého Ondřeje z roku 1551 a mezi významné kulturní památky patří také větrný mlýn holandského typu z roku 1864, který stojí na jednom ze severozápadních kopců nad obcí. Hodslavice mají rovněž kvalitní sportovní zázemí, řadu hřišť, tenisové kurty. V roce 2014 zde byla zbudována cyklostezka Koleje, která vede malebným prostředím po bývalé železniční trati z Nového Jičína přes Hodslavice do Hostašovic. V zimě tato stezka slouží také běžkařům. Okolí Hodslavic nabízí k mnoha krátkým vycházkám, například k rekreační přehradě Kacabaja, do lesa Čtenice ke studánkám železité a sirnaté vody, tzv. Tropickým údolím k přehradě Čerták nebo po značených turistických cestách přes Trojačku (715 m) po hřebenu hor trasou tradičního jarního pochodu Palackého stezky na Velký Javorník (918 m).

www.hodslavice.cz, +420 556 731 656



■ HUSTOPEČE NAD BEČVOU



Hustopeče nad Bečvou jsou městy v okrese Přerov. Leží v nejvýchodnějším výběžku Olomouckého kraje, na půli cesty mezi Hranicemi a Valašským Meziříčím, na pravém břehu řeky

Bečvy v nadmořské výšce 275 m. Nachází se zde renesanční zámek, ve kterém je umístěn náhrobek Viktorína ze Žerotína (†1611) – nejstaršího syna zakladatele zámku Karla (staršího) ze Žerotína. Ve druhé polovině 18. století byl u zámku vybudován okrasný sad, jemuž s největší pravděpodobností předcházela renesanční zahrada. V první polovině 19. století byla zahrada upravena na přírodní krajinářský park. Obcí prochází Cyklostezka Bečva.

www.ihustopece.cz, +420 581 626 111

■ CHORYNĚ

První písemná zmínka o Choryni se nachází v listině olomouckého biskupa Jindřicha Zdíka z roku 1141, čímž je Choryně jednou z nejstarších písemně doloženou obcí na území nynějšího okresu Vsetín. Nejvýznamnější zdejší kulturní památkou je renesanční zámek, který vznikl přestavbou starší tvrze. Původně se předpokládalo, že byl postaven roku 1573 za Václava z Ledské, ve skutečnosti byl však tvrzí ještě v roce 1654. Počátkem 19. století byla zámku dána nynější podoba a roku 1882 zde byl zřízen klášter kongregace sester sv. Kříže. Dnes v choryňském klášteře sídlí domov pro seniory – Institut Krista Velekněze. V obci se nachází také Velký a Malý choryňský rybník a rovněž tudy prochází cyklostezka Bečva a cyklotrasa č. 6214.



www.obec-choryne.cz, +420 571 636 070

■ JARCOVSKÁ KULA



Obec Jarcová je vzdálená 3 km jižně od města Valašského Meziříčí a nachází se v údolí řeky Bečvy na severním okraji Hostýnských vrchů. První doložená zmínka o obci pochází z roku 1393. Severozápadně od obce se nachází unikátní 9 metrů vysoká pískovcová skála válcovitého typu nazývána, „Jarcovská kula“. Jedná se o chráněnou přírodní památku, kterou zde podle pověsti, „kulu“ opustil čert, když chtěl obrátit tok potoka Senice v Lidečku (Čertovy skály). Obcí prochází cyklostezka Bečva, cyklotrasa 6018 a také naučná stezka T. G. Masaryka.

www.jarcova.cz, +420 571 631 010

■ KELČ

Město Kelč leží 11 km od města Valašského Meziříčí na rozhraní Valašska a Hané. Nejstarší stopy člověka o pobytu v této lokalitě sahají až do mladší doby kamenné.



Kdy přesně vznikla dnešní Kelč, není známo. V písemných pramenech se poprvé vyskytuje až v roce 1247, avšak teprve od roku 1270 se o ní mluví jako o městě Kelči („civitate Kelcz“). Lze však předpokládat, že nejpozději na počátku 11. století zde existovalo významné obchodní místo, které vzniklo na trase dálkových obchodních cest. V tomto prostoru se setkávala cesta z Kroměříže, která pokračovala směrem na Starý Jičín, kde se napojovala na trasu Jantarové stezky, a cesta z Uher, vedoucí přes prostor Valašského Meziříčí a Vsetína, která pak dále pokračovala na sever do Opavy. O významu místa jako staré obchodní křižovatky svědčí mimo jiné nálezy na vrcholu Strážný, kde byl objeven poklad stříbra a poklad mincí z doby kolem roku 1000. Také díky těmto nálezům patří Kelč k nejvýznamnějším archeologickým lokalitám okresu Vsetín. Ačkoliv se jedná o staré historické městečko, současně jde o jedno z nejmladších měst České republiky, jelikož statut města byl Kelči navrácen teprve v roce 1994. Městem prochází cyklotrasy č. 5033 a 5034

a poblíž náměstí se nachází renesanční zámek, který však není přístupný veřejnosti.

www.kelc.cz, +420 571 665 910

■ KELČSKÝ JAVORNÍK



Jedná se o nejvyšší horu Hostýnských vrchů (865 m n. m.), na které byla v roce 2015 postavena 35 metrů vysoká rozhledna. Rozhledna nabízí krásný výhled do všech světových stran. K výstupu na její vrchol slouží 156 schodů a vstup na rozhlednu je volný po celý rok. Za dobré viditelnosti jsou z jejího vrchu vidět Jeseníky, Beskydy, Javorníky i Malá Fatra. Výjezd k rozhledně osobním automobilem není možný. Cesta na vrchol Kelčského Javorníku z Tesáku vede po žluté a zelené turistické značce, přičemž na zelenou trasu se lze vydat z obce Rajnochovice a z obce Chvalčov na trasu žlutou a zelenou.

www.rajnochovice.cz, +420 573 391 263

■ KLENOV

Přírodní rezervace Klenov se nachází v kopcích jižně od vodní nádrže Bystřička. Na jejím území o ploše 15,35 ha najdeme mohutné skalní útvary a typickou horskou bučinu s javorem klenem.



Klenov se nazývá i skalní hrad, jehož pozůstatky jsou stále patrné na skalním vrcholu Zámčisko. Středověký hrad představoval zřejmě jen dřevěný věžovitý objekt, umístěný na vrcholovém skalním suku, a nevelká přihrazená plocha na skalnatém hřebeni západně od něj, kde se zřejmě nacházel ještě další objekt. Většinu pozůstatků tak dnes představují kapsy tesané do skály, sloužící k ukotvení trámů dřevěných staveb. Pozůstatky na Klenově lze nejspíš ztotožnit s templářským hradem Freudensberkem, který zde byl zmíněn v roce 1308. Další možností je, že zde stála až tvrz pánů z Kravař, kteří zde vládli od 14. století. Rezervací a jejím okolím se táhne naučná stezka Klenov, která

měří zhruba 7 kilometrů a která návštěvníka seznámí s místními přírodními a kulturními zajímavostmi.

www.bystricka.cz, +420 571 443 258

■ LEŠNÁ



Obec Lešná se nachází asi 7 km severně od Valašského Meziříčí a první písemná zmínka o obci pochází z roku 1355. Dominantou obce je Zámek Kinských, který vznikl

na přelomu 16. a 17. století přestavbou ze staré tvrze, obehnané vodním příkopem. V současnosti je zámek přestavěn do klasicistního stylu a uvnitř se nacházejí bohaté zámecké interiéry, připomínající život na zámku na přelomu 19. a 20. století. Kolem zámku se rozprostírá anglický park s bohatou sbírkou cizokrajných stromů a keřů, díky kterým se řadí mezi nejkrásnější parky na Moravě. V obci si také můžete prohlédnout barokní kostel sv. Michaela postavený v roce 1635. Součástí jeho interiéru je hodnotná nástropní freska, dílo malíře Josefa Sadlera z poloviny 18. století. U kostela se nachází kaple s hrobkami baronů Beessů z roku 1827 a krypta hrabat Kinských z roku 1892. V místní části Jasenice můžete navštívit vápencový lom – Lom Vápenka, který je přírodní památkou. Obcí Lešná také prochází cyklotrasa č. 6214.

www.obec-lesna.cz, + 420 571 635 011

■ MEDŮVKA

Medůvka je skalní útvar nacházející se ve výšce 600 metrů n. m. na hřebeni nad obcí Bystřička v okrese Vsetín, zhruba v polovině cyklotrasy č. 6018 mezi Bystřičkou



a osadou Malá Lhota. Často je využívána pro skalní lezení a patří k nejtěžším moravským pískovcovým skalám. V její blízkosti se pak nachází dřevěný větrný mlýn a několik dalších skalních útvarů.

www.velkahlota.cz, +420 571 638 010

■ VELKÁ LHOTA



Obec leží v hornatém terénu na kopcích jihovýchodně od Valašského Meziříčí, s krásným výhledem do údolí Rožnovské Bečvy. První zmínka o obci pochází z roku 1374. Vzácnou dominantou středu obce je dřevěný evangelický kostel bez věže, postavený roku 1783 krátce po vydání tolerančního patentu. Stavba je chráněnou památkou a je hojně navštěvována a rovněž se zde stále konají pravidelné bohoslužby. V letech 1875–1895 zde působil jako farář známý spisovatel Jan Karafiát, autor knihy Broučci. Za návštěvu také jistě stojí vyhlídka U Javoru, osamocené stromu na louce východně od obce. Obcí prochází cyklotrasy č. 6012 a 6018 a také tudy vede Naučná stezka Jana Karafiáta.

www.velkahlota.cz, +420 571 638 010

■ ZAŠOVÁ

Obec Zašová byla založena na počátku 14. století na pravém břehu řeky Bečvy. Nejvyšším vrcholem je Huštýn (748 m n. m.), který náleží do hřebene Veřovických vrchů (či Hodslavického Javorníku). V Zašové se nachází hned několik pozoruhodných památek. První z nich je rozsáhlý barokní kostel Navštívení Panny Marie, staré poutní místo se zázračným obrazem Panny Marie Zašovské. K němu přiléhá bývalý klášter Trinitářů, jeden z mála na našem území. Dále se zde nachází barokní socha Jana Nepomuckého u farního kostela a kamenný kříž u cesty pod kostelem. V obci se také nachází poutní místo Stračka, kde vyvěrá pramen pitné vody. K tomuto místu se váže pověst o zázračné záchraně těžce raněného rytíře Pannou Marií při tatarském vpádu. K nejznámějším tradičním slavnostem v obci patří Zašovská pouť, která se koná každoročně po svátku Navštívení Panny Marie, tj. první neděli po 2. červenci. Obcí prochází cyklostezka Bečva a cyklotrasy č. 6219, 6016, 6250, 6260. V zimním období můžete navštívit lyžařský vlek v nedaleké Veselé.



www.zasova.cz, +420 734 447 239

www.zasova.cz, +420 734 447 239



NÁHLED - BUDE DODÁNO V TISKOVÉ KVALITĚ Ila

Sportoviště

■ **KRYTÝ BAZÉN** 12

Kouty 803, 757 01
Valašské Meziříčí
+420 571 610 740
www.bazenvm.cz

■ **VENKOVNÍ
KOUPALIŠTĚ** 13

Kouty 21, 757 01
Valašské Meziříčí
+420 571 611 665
www.koupalistemv.cz

■ **ZIMNÍ STADION** 15

Kouty 325, 757 01
Valašské Meziříčí
+420 605 429 848
www.zimnistadion.cz

■ **DISC GOLF PARK
KASÁRNA** 24

Ulice Železničního, 757 01
Valašské Meziříčí
Disky pro hráče jsou k
půjčení v pokladně Krytého
bazénu ve Valašském
Meziříčí.

Kouty 803, 757 01
Valašské Meziříčí
+420 571 610 740
www.bazenvm.cz

■ **FOTBALOVÉ HŘIŠTĚ
A ATLETICKÝ STADION** 25

Žerotínova 736, 757 01
Valašské Meziříčí
+420 571 615 377
www.tjvm.cz

■ **TENISOVÁ A BADMIN-
TONOVÁ HALA, ANTU-
KOVÉ KURTY** 14

Kouty 408, 757 01
Valašské Meziříčí
+420 571 612 533
www.tenisdeza.cz

■ **GOLFOVÉ ODPALIŠTĚ**

Kouty 1394/10, 757 01
Valašské Meziříčí
+420 602 582 979
www.golf-valmez.cz

■ **LEZECKÁ STĚNA** 26

Šafaříkova 726/9, 757 01
Valašské Meziříčí
+420 571 611 168
www.zssafarikova.cz

■ **LODĚNICE - UMĚLÁ
SLALOMOVÁ DRÁHA**

V Sadě 566, 757 01
Valašské Meziříčí
+420 603 836 801
www.tjvm.cz

■ **SPORTCENTRUM
HANGÁR - BOWLINGOVÉ
CENTRUM XBOWLING** 27

Žerotínova 1370, 757 01
Valašské Meziříčí
+420 777 149 768
www.original-1869.cz

■ **BOWLING A SQUASH
V HOTELU ABÁCIE**

U Abácie 491, 757 01
Valašské Meziříčí
+420 571 613 830
www.hotel-abacie.cz

■ **KUŽELNA
TJ VALAŠSKÉ MEZIŘÍČÍ**

Kouty 325, 757 01
Valašské Meziříčí
+420 724 261 534
www.kuzelkyvm.wz.cz

■ **R-FITNESS CENTRUM
VALAŠSKÉ MEZIŘÍČÍ** 28

Palackého 594, 757 01
Valašské Meziříčí
+420 571 611 798
www.rfitness.cz

■ **FITCENTRUM
PODLEŠÍ**

Podleší 102, 757 01
Valašské Meziříčí
+420 739 986 102
www.fitpodlesi.com

■ **JÍZDY NA KONI - JEZ-
DECKÝ KLUB STÁJ HRÁD-
KY VALMEZ** 29

Boženy Němcové 443/8,
757 01 Valašské Meziříčí
+420 777 820 432
www.stajhradky.cz

■ **JÍZDY NA KONI -
RANCH POD KAMENEM**

U Ovcírny 92, 756 63
Krhová
+420 732 491 118
www.info-vm.cz

■ **SKI AREÁL VESELÁ**

Veselá 3, 756 51 Zašová
+420 777 067 966
www.skiarealvesela.cz

■ **PUMP TRACKOVÁ
DRÁHA** 30

Vrbenská ulice naproti
hospůdky Přistav, 757 01
Valašské Meziříčí
www.info-vm.cz

■ **SKATE PARK
- VALMEZ BOWL** 16

Kupkova ulice, 757 01
Valašské Meziříčí
+420 603 522 908
www.info-vm.cz

■ **STŘELNICE VALMEZ** 31

Sokolská 124/38, 757 01
Valašské Meziříčí
+420 777 219 644
www.strelnicevalmez.cz

■ **PAINTBALL**

Starý mlýn v Lešné, 756 41
Lešná
+420 602 438 782
www.valmez-paintball.cz

■ **TJ SOKOL** 31

Sokolská 124/38
(sokolovna), 757 01
Valašské Meziříčí
+420 571 623 128
www.sokol-valmez.cz

■ **AKADEMIE KARATE
VALAŠSKÉ MEZIŘÍČÍ** 32

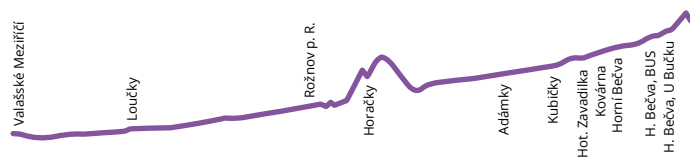
Kolaříkova 1363, 757 01
Valašské Meziříčí
+420 776 774 543
www.akademiekaratevalmez.cz

Cyklotrasy

Valašské Meziříčí tvoří křižovatku cyklostezek, po kterých se můžete snadno vydat na prohlídku okolí. Zdejší trasy mají různou délku i náročnost a nachází se zde jak jednoduché cesty se zpevněným povrchem, tak náročné kopcovité stezky, vedoucí po lesních cestách. Odměnou za stoupání pak jsou krásné výhledy na zdejší majestátné kopce a malebná údolí.

■ CYKLOSTEZKA ÚDOLÍM ROŽNOVSKÉ BEČVY Č. 501, 6260


Valašské Meziříčí – Rožnov p. Radhoštěm – Horní Bečva, pod přehradou



Cyklostezka údolím Rožnovské Bečvy vás provede kolem přírodních krás plných valašských tradic. V obci Zašová se můžete zastavit v poutním místě Stračka, kde vyvěrá pramen kvalitní pitné vody. V Zubří můžete navštívit místní muzeum s věhlasnou expozicí bílé výšivky. V Rožnově pod Radhoštěm poznáte, jak se na Valašsku žilo dříve, a to v Národním muzeu v přírodě. Zde můžete také obdivovat lidovou architekturu Jurkovičovy rozhledny. A pokud budou stačit síly, dojedete až do Horní Bečvy, kde se lze osvěžit v místní přehradě. Stezka malebnou krajinou s asfaltovým povrchem je určena nejen pro cyklisty, ale na své si přijdou i milovníci in-line bruslí. Stezka údolím Rožnovské Bečvy je dlouhá 32 km a je vhodná i pro méně zdatné cyklisty.

■ CYKLOSTEZKA ÚDOLÍM VSETÍNSKÉ BEČVY Č. 501, 6260, 50

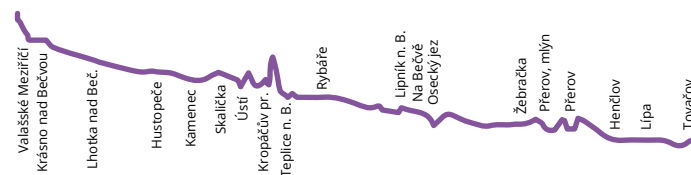
Valašské Meziříčí – Vsetín – Velké Karlovice, Babská



Cyklostezka údolím Vsetínské Bečvy je delší, méně náročná trasa, po níž dojedete do města Vsetín, kde úsek dále pokračuje malebným údolím až do Velkých Karlovic. Po cestě se můžete kochat čistou přírodou, ochutnat valašské speciality nebo si sjet terénní stezky pro horská kola v Bike aréně v Semetíně. Osvěžení nabídne vsetínské koupaliště, navštívit můžete také renesanční zámek s vyhlídkovou věží a přilehlým parkem. Cyklostezka údolím Vsetínské Bečvy je dlouhá 57 km a vede po zpevněném povrchu. Je vhodná i pro méně zdatné cyklisty, po celé trase lze využít vlakovou dopravu.

■ CYKLOSTEZKA K SOUTOKU BEČVY S MORAVOU Č. 501, 6260, 50


Valašské Meziříčí – Hranice na Moravě Přerov – Tovačov



Cyklostezka k soutoku Bečvy s Moravou se vine rovinatou krajinou přes Moravskou bránu až na Hanou. Opustíte oblast Valašska a vydáte se trasou, jež Vás provede lázněmi v Teplicích nad Bečvou, projedete pod hradem Helfštýn až k přerovskému Památníku lovců mamutů. Osvěžíte se v hustopečských rybnících nebo na oseckém Jadranu, či se schladíte ve Zbrašovských aragonitových jeskyních. Po trase minete nejeden zámek. Ten poslední láká k prohlídce v Tovačově, kde se Bečva vlévá do Moravy a stezka zde končí. Desítky kilometrů v nohách dají za pravdu, že výlet byl dlouhý, ale krásný. Cestou zpět můžete využít vlakovou dopravu. Celá trasa je 70 km dlouhá, vede po zpevněném povrchu a je vhodná i pro méně zdatné cyklisty.

■ CYKLOTRASA Č. 6012


Valašské Meziříčí – Rožnov p. Radhoštěm – Vidče – Velká Lhota – Malá Lhota – Valašské Meziříčí



Z Valašského Meziříčí nejprve vyjedeme do Rožnova pod Radhoštěm po pohodlné cyklostezce Bečva (č. 6020), vedoucí údolím stejnojmenné řeky směrem na východ. Z Rožnova se pak vydáme zpět po červeně značené cyklotrase č. 6012, která nás nejprve přivede do obce Vidče. Dále budeme pokračovat strmějším stoupáním na Videčské paseky, odkud je krásný výhled na Veřovické vrchy, Vsetínské Beskydy, Hostýnské vrchy a na Radhošť. Poté trasa vede přes Velkou Lhotu, kde můžeme navštívit dřevěný evangelický kostel, a dále do Malé Lhoty, kde se nachází pozoruhodný skalní útvar Medůvka. Odtud již pokračujeme směrem do Podlesí a zpět do Valašského Meziříčí. Popsaná cesta měří na délku zhruba 40 km. Na trase je pouze jedno větší a jedno menší stoupání, většina cesty však vede po hřebeni a v závěru nás čeká dlouhý sjezd. Během jízdy je dostatek příležitostí k občerstvení a celá trasa vede po asfaltových cestách.

■ CYKLOTRASA Č. 6016

Valašské Meziříčí – Rožnov p. R. – Zubří – Zašová – Jehličná – Valašské Meziříčí



Z Valašského Meziříčí nejprve vyjedeme do Rožnova pod Radhoštěm po pohodlné cyklostezce Bečva (č. 6020), vedoucí údolím stejnojmenné řeky směrem na východ. Z Rožnova se pak vydáme zpět z Masarykova náměstí okolo vlakového nádraží. Poté se opět napojíme na cyklostezku Bečva a pokračujeme až do Zašové. Cestou můžeme ještě odbočit do města Zubří, které míjíme po pravé straně. Zašovou projedeme po hlavní ulici, přitom nalevo mineme barokní kostel Navštívení Panny Marie s klášterem Trinitářů, významnou památku a staré poutní místo. Ještě než opustíme Zašovou, můžeme po pravé straně odbočit k prameni Stračka, kterému jsou připisovány léčivé vlastnosti. Hlavní ulicí pak pokračujeme dále, až do údolí pod Vlčím vrchem. Zde se cesta stáčí na západ a po vrstevnici prochází pod kopcem, poté se opět láme a pokračuje dále, až ke kapličce na Jehličné. V tomto místě se můžeme odpojit od cyklostezky

č. 6016 a sjet přes Křhovou zpět do Valašského Meziříčí, nebo pokračovat dále a vybrat si některou z dalších cyklotras. Popsaná trasa měří zhruba 38 km a je určena pro zkušenější cyklisty na horských kolech.

■ CYKLOTRASA Č. 6018

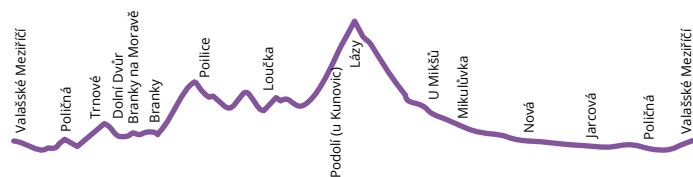
okruh Valašské Meziříčí – Velká Lhota – Bystřička Přehrada – Dušná – Ruždecký Vesník – Jablůnka – Pržno – Kateřinice – Lázy – Mikulůvka – Bystřička – Medůvka – Malá Lhota – Valašské Meziříčí



Z Valašského Meziříčí nejprve vyjedeme na Velkou Lhotu přes Podlesí po cyklotrase č. 6012. Ve Velké Lhotě pak odbočíme doprava a pokračujeme po cyklotrase č. 6018 směrem k vodní nádrži Bystřička. Odtud jedeme dále po lesní cestě směrem na vrchol Dušná. Přitom mineme přírodní rezervaci Klenov, ve které se mezi skalami nachází pozůstatky stejnojmenného hradu. Pod vrchem Dušná se dáme na křižovatce doprava a pokračujeme po cestě přes osady v lese až do Jablůnky. Zde se budeme držet cyklostezky, která pokračuje po jižním okraji obce až k řece a dále po nábřeží směrem na sever do obce Pržno, kterou projedeme a budeme pokračovat směrem na západ k Prženským pasekám. Zde můžeme vystoupat na třípatrovou rozhlednu, která je součástí hostince, „U Holáňů“, a je z ní krásný výhled na Beskydy, Hostýnské a Vsetínské vrchy a Javorníky. Z Prženských pasek pak dále pokračujeme na jih do Kateřinic. Zde odbočíme doprava a za obcí se vydáme lesní cestou kolem vesničky Lázy a dále do Mikulůvky. Odtud pokračujeme dále přes Bystřičku a poté kolem skalního úvaru Medůvka až do Malé Lhoty. Zpět do Valašského Meziříčí se vrátíme opět po cyklotrase č. 6012. Celá trasa měří téměř 70 km, avšak vede po zpevněných cestách. Vzhledem ke své náročnosti je určena pro zdatné cyklisty na horských kolech.

■ CYKLOTRASA Č. 6216

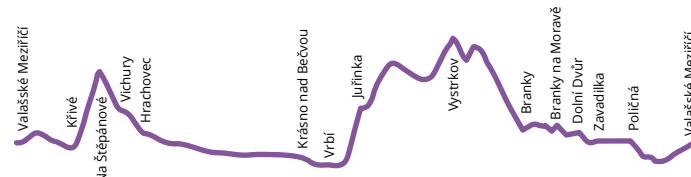
Valašské Meziříčí – Poličná – Branky – Police – Podolí – Lázy – Valašské Meziříčí



Z Valašského Meziříčí vyrazíme po cyklostezce Bečva (č. 50) směrem na západ, kde pokračujeme dále přes most směrem na obec Poličnou, zde již po cyklostezce č. 6216. Ještě než překročíme řeku, můžeme se na chvíli zastavit v parku Abácie, který míjíme po pravé straně. Pokud projdeme parkem na druhou stranu, dojdeme k soutoku Rožnovské a Vsetínské Bečvy, která pak dále pokračuje jen jako Bečva. V obci Poličná se vydáme dál po hlavní cestě, ale ještě před koncem odbočíme doprava a pokračujeme po cyklostezce, která vede podél železniční tratě až do obce Branky. Zde pokračujeme po cyklostezce centrem obce a poté dále na západ, přitom mineme starý zámek (obecní úřad) a pozoruhodnou pseudobarokní budovu nového braneckého zámku. Další cesta nás zavede do obce Police, kterou pouze projedeme, a odtud pokračujeme stále po stejné cestě do Loučky, kde v centru mineme po levé straně zámek Loučka. Z Loučky pak dojedeme stále po stejné cestě do obce Podolí a odtud vystoupáme do vesničky Lázy, kde odbočíme doleva na stezku č. 6118. Po výjezdu pokračujeme z Lázů na kraj lesa, kde se cyklostezka rozdvouje. Zde se vydáme doleva, kde údolím říčky Mikulůvky po chvíli dorazíme do stejnojmenné obce. Obcí projedeme stále po hlavní cestě, až dojedeme na konci obce na křižovatku, kde se stezka č. 6118 napojuje na stezku Bečva č. 50. Odtud pokračujeme směrem na sever (doleva) a podél řeky dojedeme až do Valašského Meziříčí. Cestou mineme na začátku obce Jarcová pozoruhodný skalní útvar Jarcovská kula, který se nachází v kopci po levé straně. Uvedená trasa měří 34 km a je vhodná spíše pro zkušenější cyklisty na horských kolech.

■ CYKLOTRASA Č. 6218

Valašské Meziříčí – Podlesí – Hrachovec – Valašské Meziříčí – Juřinka – Vystrkov – Valašské Meziříčí



Jednoduchá trasa, která nás seznámí s okolím města. Z centra vyjedeme směrem na západ po ulici Sokolské, která nás přivede ke kruhovému objezdu. Z něj se vydáme doleva po cyklostezce č. 6012. Ta nás zavede do Podlesí, kde odbočíme doleva na stezku č. 6218, a pokračujeme dále do Hrachovce. Zde se stočíme na Valašské Meziříčí, kde projedeme sportovním areálem s koupalištěm a tenisovými kurty. Po dřevěném mostu překročíme řeku a pokračujeme doleva po nábřeží, kde se cyklostezka po chvíli odpojí a pokračuje dále doprava. Sledujeme stále cestu č. 6218, která nás provede okrajem města až k zámeckému parku a zámku Kinských, kde se nachází Muzeum regionu Valašsko. Sama zahrada byla vybudována jako dendrologická sbírka a krom jiného se v ní nachází řada exotických dřevin, které si můžeme prohlédnout během odpočinku v parku. Pokračujeme stále po cestě č. 6218, přitom mineme po pravé ruce pivovar Holendr, kde se můžeme občerstvit na další cestu. O kousek dál mineme Muzeum řeznictví, překročíme řeku Bečvu a dojedeme do obce Juřinka. Odtud pokračujeme kopcovitou krajinou kolem vrchu Strážka, mineme obec Lhota a vrch Vystrkovská Strážka, až dorazíme na křižovatku cyklostezek, kde se vydáme doleva po stezce č. 6215. Ta nás zavede od obce Branky, kde se mimo jiné nachází starý zámek (obecní úřad) a pozoruhodná budova pseudobarokního nového zámku. V Brankách přejezdeme přes železniční přejezd a pokračujeme dále doleva po stezce č. 6216, která nás zavede přes Poličnou až do Valašského Meziříčí. Při vjezdu do města mineme park Abácie, na jehož druhé straně se nachází soutok Rožnovské a Vsetínské Bečvy, která odsud pokračuje dále již jen jako Bečva. Uvedená trasa je dlouhá 26 km a vede po zpevněných cestách. Ačkoliv jsou zde i namáhavější úseky, lze jí doporučit i méně zdatným cyklistům.

Tipy na pěší trasy

■ **PUTOVÁNÍ PROSTOREM I ČASEM KE KULTURNÍM KOŘENŮM**



Cyrlometodějská
stezka

Valašské Meziříčí se nachází v podhůří Beskyd, a tak zde existuje celá řada značených turistických cest, na nichž lze poznávat krásy místního okolí. Turisté se také mohou vydat několika trasami, které se napojují na Cyrlometodějskou stezku. Ta představuje síť cest a stezek, které se sbíhají k moravskému Velehradu, a jejichž trasy jdou po stopách našich slovanských kořenů. Stezky vedou zpravidla po značených turistických cestách a jsou vhodné spíše pro pěší. Jsou určeny nejen poutníkům, ale i všem, kteří chtějí odhalit něco z kulturního odkazu staré Moravy a přitom poznat třeba i kousek vlastní identity. Poutní pas a mapu trasy si mohou zájemci bezplatně vyzvednout v Turistickém informačním centru ve Valašském Meziříčí, které slouží rovněž jako InfoPoint Cyrlometodějské stezky.

■ **1. VALAŠSKÉ MEZIŘÍČÍ – LÁZY – RAJNOCHOVICE – ROZHLEDNA KELČSKÝ JAVORNÍK**

Středně náročná trasa, 23 km.

Z centra Valašského Meziříčí se vydáme směrem na západ po Naučné stezce T. G. Masaryka, kolem zámku Žerotínů a dále po Sokolské ulici, kde se stezka na kruhovém objezdu spojuje s červeně značenou trasou. Ta nás vyvede přes park Abácie, za kterým se nachází soutok Rožnovské a Vsetínské Bečvy, ven z města a dále na jihozápad pod vrch Píšková, kde se napojuje na trasu Cyrlometodějské stezky. Pokračujeme dále lesnatou krajinou po červené trase, projdeme vesničkou Lázy a dojdeme až do Rajnochovic, kde se na konci obce nachází rozcestí Rosošně – hájovna. Zde pokračuje Cyrlometodějská stezka po žluté značce, a dále se napojuje na zelenou, po které se vydáme doleva na rozcestí Pod Černou bařinou. Zelená cesta nás pak dovede až k rozhledně na Kelečském Javorníku.

Do Valašského Meziříčí se můžeme vrátit vlakem ze zastávky Rajnochovice, která se však nachází vedle Podhradní Lhoty (+ 6 km). Také můžeme sejít do Rajnochovic a odtud pokračovat autobusem k železniční zastávce (+ 4 km).

■ **2. VALAŠSKÉ MEZIŘÍČÍ – JARCOVSKÁ KULA – LÁZY**

Středně náročná trasa, 15,5 km.

Druhá trasa začíná podobně jako první po Naučné stezce T. G. Masaryka, která vede z centra města na západ kolem zámku Žerotínů a dále po Sokolské ulici, kde se stezka na kruhovém objezdu spojuje se žlutě značenou trasou. Ta nás vyvede přes park Abácie, za kterým se nachází soutok Rožnovské a Vsetínské Bečvy, ven z města a dále po levém břehu řeky Bečvy až do obce Jarcová. Tou projdeme skrz a pokračujeme po žluté ke skalnímu útvaru Jarcovská kula, který zde podle pověsti upustil čert. Stále po žluté se vydáme přes obec Oznice a dále na rozcestí Kuželek, kde se žlutá trasa napojuje na Cyrlometodějskou stezku. Po ní pak pokračujeme až do vesničky Lázy.

Odtud se můžeme vrátit autobusem, případně můžeme sejít k frekventovanější cestě do obce Loučka (+ 4,5 km).

■ **3. VALAŠSKÉ MEZIŘÍČÍ – VELKÁ LHOTA – VIDEČSKÉ PASEKY – VALAŠSKÁ BYSTŘICE – HÁŽOVICKÉ DÍLY**

Středně náročná trasa, 20 km.

Z náměstí ve Valašském Meziříčí se vydáme po červené značce směrem na jih, kde se po chvíli na kruhovém objezdu napojíme na Naučnou stezku Jana Karafiáta. Ta nás spolu s červenou trasou vyvede z města na jihovýchod. Poté pokračujeme dále po červené stezce až do Malé Lhoty, kde se napojíme na modrou Cyrlometodějskou stezku. Alternativou je pokračovat po stezce Jana Karafiáta, která se od červené trasy odpojuje. Obě cesty se pak sejdou na rozcestí na kraji Velké Lhoty. Odtud sejdeme dolů do vsi, kde se nachází dřevěný evangelický kostel, ve kterém kázal i slavný spisovatel Jan Karafiát. Zde se opět napojíme na modrou Cyrlometodějskou stezku a pokračujeme na východ a dále po modré, až k rozcestí Pod Spinou. Odtud pokračujeme na jih po zelené značce do obce Valašská Bystřice a dále po žluté k rozhledně na vrchu Bůřov. Poté po červené sejdeme zpět do Valašské Bystřice. Červená stezka nás pak zavede až na Hažovické díly, kde se nachází několik vyhlídkových míst.

Pro cestu zpět se v okolí nachází několik autobusových zastávek. Další možností je sejít zpět do Valašské Bystřice (+ 2,5 km), nebo pokračovat po červené do Rožnova pod Radhoštěm (+ 4,5 km).

Naučné stezky

■ NAUČNÁ STEZKA T. G. MASARYKA

Trasa: náměstí Valašské Meziříčí – Píšková – památník TGM – PP Jarcovská kula (geologický útvar) – Valašské Meziříčí

Počet zastavení: 12

Délka trasy: 12 km, okružní stezka s mírným stoupáním



Přírodovědně-historická naučná stezka je věnována prvnímu československému prezidentovi T. G. Masarykovi, který ve Valašském Meziříčí často pobýval a seznamuje s historickými

a přírodovědnými zajímavostmi v okolí města. Stezku je možné absolvovat v průběhu celého roku, nejlépe však od jara do podzimu. Trasa vede z náměstí ve Valašském Meziříčí, pokračuje kolem zámku Žerotínů a dále podél Rožnovské Bečvy až k jejímu soutoku s Bečvou Vsetínskou. Odtud vede po červené turistické značce přes obec Poličnou do sedla pod Píškovou v Hostýnských vrších. Zde stezka přechází na žlutou turistickou značku a přes hřeben nad Bražisky, skalní útvar Jarcovskou kulu a obec Jarcovou se podél Vsetínské Bečvy vrací zpět do Valašského Meziříčí. Stezka je vhodná pro rodiče s dětmi, děti školního věku, seniory i ostatní k víkendovému aktivnímu odpočinku. Stezku je možné absolvovat také na horském kole.

Jednotlivá zastavení:

1. Náměstí
2. Zámek Žerotínů
3. Soutok Bečev
4. Poličná – U Kaple
5. Lesní hospodářství
6. Janíčková studánka pod Píškovou
7. Pomníček T. G. Masaryka
8. Panoramatická mapa – nad Bražisky
9. PP Jarcovská kula
10. Obec Jarcová
11. PP Bražiska
12. U Řeky

■ NAUČNÁ STEZKA JANA KARAFIÁTA

Trasa: Valašské Meziříčí – nádraží ČD, Velká Lhota, Bystřička přehrada

Počet zastavení: 16

Délka trasy: 14 km

Naučná stezka Jana Karafiáta začíná u vlakového nádraží ve Valašském Meziříčí, vede kolem kostela sv. Trojice, přes park Botanika a pokračuje přes místní část Štěpánov, odkud je krásný výhled



na hřebeny Veřovických vrchů, dále vede na Podhájí, kde je dochována květnatá louka z doby valašské kolonizace, a odtud po neznačkované svážnici na Háj. Po napojení na žlutou turistickou značku je stezka vedena na Velkou Lhotu k historicky cennému dřevěnému tolerančnímu kostelu, kde v letech 1875–1895 působil evangelický farář Jan Karafiát, autor známých Broučků, kterému byla naučná stezka věnována. Z Velké Lhoty pak trasa pokračuje po modré značce k hrázi přehrady Bystřička, která je turisticky atraktivní oblastí a kde je možno trasu ukončit na autobusové zastávce u hotelu Klenov. Na jednotlivých zastaveních po trase se seznámíte s historickými stavbami, obcí Velká Lhota, i živočichy lučních společenstev, pramenišť a lesů. Stezka je vhodná jak pro pěší, tak i pro cyklisty.

Jednotlivá zastavení:

1. Nádraží
2. Kostel svaté Trojice
3. Park Botanika
4. Valašské Athény
5. Štěpánov – panoramatická mapa
6. Podhájí – luční společenstva
7. Podhájí – živočichové v lese
8. Pod Malou Lhotou
9. Pod Hájem – studánka
10. Obec Velká Lhota
11. Nad obcí Veselá – les
12. Velká Lhota – toleranční kostel
13. Velká Lhota – fara
14. Velká Lhota – sesuv
15. Bystřička přehrada – u pláže
16. Bystřička přehrada – u hráze

■ NAUČNÁ STEZKA VEŘOVICKÉ VRCHY

Trasa: Valašské Meziříčí – aut. nádraží, Krhová, hřeben Veřovických vrchů, chata Velký Javorník

Počet zastavení: 13

Délka trasy: 20 km



Naučná stezka představuje historické a přírodní zajímavosti Veřovických vrchů. Je vhodná pro pěší a v zimě i pro běžkaře. Trasa je středně náročná s převýšením 600 m. Postupně seznamuje

s historií výroby skla, hospodařením v lesích, přírodními rezervacemi Trojačka a Huštýn i chráněnou krajinou oblastí Beskydy jejíž jsou Veřovické vrchy součástí. Naučná stezka Veřovické vrchy začíná na autobusovém nádraží ve Valašském Meziříčí a odtud vede souběžně se žlutou turistickou značkou přes obec Krhová na hřeben Veřovických vrchů a po něm, po červené turistické značce, přes kóty Trojačka (710 m n. m.), Huštýn (749 m n. m.) Krátká (758 m n. m.) a Dlouhá (859 m n. m.) až k turistické chatě na Velkém Javorníku (918 m n. m.), kde končí. V roce 2006 byla stezka prodloužena až do Frenštátu pod Radhoštěm, zde však vede pod názvem naučná stezka Velký Javorník.

Jednotlivá zastavení:

1. Valašské Meziříčí – autobusové nádraží
2. Valašské Meziříčí – sklárny
3. Krhová – střed obce u kapličky
4. Jehličná – u hospody
5. Jehličná – U Obrázku
6. Pod Trojačkou – hranice Městských lesů
7. Přírodní rezervace Trojačka
8. Přírodní rezervace Huštýn
9. Výhledové místo mezi Krátkou, rozc., a Huštýnem, rozc.
10. Krátká – rozcestí se žlutou značkou
11. Rozcestí s modrou značkou pod Kameničkou
12. Prameny Jičíanky
13. Velký Javorník

■ BEZBARIÉROVÁ NAUČNÁ STEZKA PRO OSOBY SE ZDRAVOTNÍM POSTIŽENÍM A MAMINKY S KOČÁRKY

Trasa: areál bývalých kasáren Valašské Meziříčí, Šafaříkova ulice

Počet zastavení: 11

Délka trasy: 800 metrů

Naučná stezka vedoucí okolím rybníčku ve vojenském cvičišti bývalých kasáren ve Valašském Meziříčí je upravena pro osoby se zdravotním postižením a pro rodiny s kočárky a malými dětmi. V areálu není třeba zdolávat nějaké překážky. Přírodní zákoutí návštěvníka zláká vykonat okruh kolem rybníka po dřevěném chodníku a kochat se tichem v bezprostředním kontaktu s přírodou a při tom poznávat a vzdělávat se. Na trase dlouhé asi 800 metrů je celkem 11 zastavení. Začíná poblíž křižovatky ulic Šafaříkova a Bezručova a je v provozu od jara do podzimu. Stezka seznamuje s odrůdami starých ovocných stromů, se způsoby přikrmování ptáků a jejich podpory při hnízdění a s botanickými a zoologickými aspekty ve vodním prostředí rybníčku a jeho blízkém okolí.



Jednotlivá zastavení:

1. Naučná stezka bezbariérová – úvodní tabule
2. Starý sad ovocných dřevin
3. Přikrmování ptáků na krmítku
4. Podporujeme ptáky hnízdící v dutinách
5. Rostliny v okolí
6. Ptáci na rybníku a v okolí
7. Vážky
8. Vodní bezobratlí živočichové
9. Vodní rostliny
10. Obojživelníci
11. Ryby

■ NAUČNÁ STEZKA ZÁMECKÝ PARK

Trasa: areál parku u zámku Kinských

Počet zastavení: 10

Délka trasy: 800 metrů

Samostatné tabule: Kostel svatého Jakuba Většího, Stavby v parku



Naučná stezka Zámecký park návštěvníkům podrobně představuje okolnosti vzniku parku, jeho historii, současnost i přírodní hodnoty. Součástí stezky jsou dvě samostatné nečíslované

informační tabule – první popisuje několik zajímavostí o pozdně gotickém filiálním kostele svatého Jakuba Většího, který stojí v těsném sousedství zámku Kinských, druhá se zabývá drobnými stavbami v parku. Stezka byla vybudována v roce 2010 při revitalizaci parku u zámku Kinských.

Jednotlivá zastavení:

1. Historie parku
2. Domácí stromy
3. Exotické stromy
4. Keře
5. Houby
6. Obyvatelé parku – hmyz
7. Obyvatelé parku – obratlovci
8. Přikrmování ptáků na krmítku
9. Byliny
10. Zámek Kinských

