



KAM Z MĚSTA DO LESA



zlín.

Vítejte ve městě, které harmonicky splývá s přírodou a nabízí atmosféru klidu a pohody. Moderní architekturu obklopují městské parky, kde i veverky mají svůj Instagram. Udělejte si piknik v trávě nebo se vydejte na pěší výlet po naučných stezkách. Vybrali jsme pro vás nejzajímavější tipy na krátké vycházky i celodenní výlety v okolí Zlína.

Varování:
Zelený Zlín způsobuje zábavně
zdravou závislost!

městské parky:

SAD SVOBODY

V centru Zlína se nacházejí dva městské parky – sad Svobody u zámku a park Komenského. Dříve tyto zelené plochy tvořily v centru města jeden celek, dnes je protíná rušná komunikace. I tak zůstaly díky prozíravosti Tomáše Bati nezastavěné a můžete v nich lenořit, jen tak bloumat pod stromy nebo se pít po zážitcích.

Sad Svobody vznikl na místě původního anglického zámeckého parku, jehož atmosféra prostorem stále postupuje. Cestičky se vinou kolem krásných květinových záhonů a vzrostlé stromy poskytují stín. Lákadlem jsou Zlínská zrcadla, zážitková venkovní expozice se zvuky zvonů a odrazy světla. Nechte se emočně vtáhnout do historie místa, ideálně za rozbřesku nebo za soumraku.



2 ————— 3

městské parky:


PARK KOMENSKÉHO

Park Komenského je chill-out místo s úplně jinou atmosférou. Není to jen park, je to zážitek. Zelená zóna, kde je vstup na trávník povolen. Prostor, kde na hřišti zabavíte děti a kde si po dobrém jídle můžete lehnout pod stromy nebo si na lavičce vypít čerstvou kávu. Je to celé z kopečka, tak bacha na kutálející se věci a lidi.



GAHURŮV PROSPEKT

Může být fascinující něco, kde vlastně není nic? Pokud jde o Gahurův prospekt, tak zcela určitě. Zelený pás opticky propojuje lesy nad Zlínem s městskými parky v údolí. Když půjdete po betonových chodnících zapuštěných pod úroveň travnatých kopečků, můžete hledat nápis „pokaždé úplně jiná slova“ od Jiřího Valocha. Když se podíváte nahoru směrem k funkcionalistickému Památníku Tomáše Bati, možná vám slova dojdou úplně.



VODNÍ BIOTOP JIŽNÍ SVAHY

Klidná vodní hladina jako stvořená k meditaci a rozjímání. Dřevěná lehátka lákající ke šlofikku na čerstvém vzduchu. Venkovní posilovny, pétanque, cyklostezka i hřiště na discgolf. Pro menší děti Pohádkový les, pro ty větší bezplatná wi-fi.

Zní to jako reklama na VIP dovolenou, ale ve Zlíně máme toto všechno zdarma pro každého a po celý rok. Centrální park překvapivě leží na největším zlínském sídlišti Jižní Svahy, ale nebojte se, že tu bude hlava na hlavě. Rekreační zelená plocha má rozlohu 11 hektarů! A díky skvělému projektu zadržování vody v krajině zde najdete i velký přírodní biotop s rostlinami, kam je sváděna voda ze střech okolních domů. Kochání a snění povoleno, koupání nikoliv. A to platí i pro domácí mazlíčky.

I tak můžete mít v tomto koutě Zlína pocit, že jste se ocitli v Central parku v New Yorku. Mrakodrap máme sice jen jeden, ale po našich cestách se můžete vydat všemi směry klidně až na samý konec světa.



stezky:

STEZKA ZDRAVÍ TLUSTÁ HORA

délka trasy: 3–6 km

začátek trasy: U Majáku, koliba U Černého medvěda, U Slanice



Stezka zdraví kolem Tlusté hory, to zní jako začátek vtipu, že? Záleží jen na vás, jestli vám úsměv vydrží celý den. Po cestě můžete běhat, posilovat, tlačit kočárek s ratolestmi nebo se jen tak toulat krajinou.

Na výběr máte kratší trasu Podhořím v délce 1,6 km nebo delší, zato krásnou trasu kolem Tlusté hory v délce 4,4 km. Výlet si můžete prodloužit návštěvou filmového a zábavního centra Filmový uzel na Kudlově nebo se vydat do Malenovic na hrad, který děti milují. Posílení pivem Zlínský švec v místním pivovaru se třeba rozhodnete dojít až k poutnímu místu Svatá voda.



6

7

stezky:


BARABÁŠ

délka trasy: 3 km

začátek trasy: MHD, zastávka Lesní hřbitov

Nenáročná vycházka s krásnými výhledy vede od zastávky MHD po zelené značce směrem k vrcholu Barabáš. Než se vydáte na cestu, zastavte se na Lesním hřbitově, kde odpočívá i nejznámější zlínský cestovatel Miroslav Zikmund. Pozdravte ho a vydejte se z kopce dolů až k lyžařskému svahu Zlín a do centra města.

Krásný a udržovaný les je převážně bukový, takže na podzim se děti zabaví sběrem lesklých bukvic. Vyhlídky na Kudlov a později na město Zlín, Mladcovské a Hostýnské vrchy vás za dobrého počasí nadchnou. Třeba se inspirujete k dalšímu putování zdejší krajinou.



stezky:

ZA POZŮSTATKY ZLÍNSKÉHO HRADU

délka trasy: 3 km

začátek trasy: Památník T. Bati

Vzhůru na hrad! Vystoupejte na jeden z vrcholů Zlína, kopec Barabáš, a dojdete k rozcestníku Hradisko. Navede vás ke skromným pozůstatkům gotického hradu ze 13. století. Zapojte svou představivost a fantazii a hned uvidíte velký hrad se dvěma věžemi a tlustými zdmi, které ukrývaly hladomornu i tajnou chodbu. Podle pověsti se prý propadl do země i s obyvateli. Takže tady raději moc neotálejte a pokračujte v cestě směrem na Kudlov. Před návratem do Zlína se můžete projít po Lesním hřbitově nebo nakouknout do filmových ateliérů.



8

9




stezky:

STEZKA AREÁL LAZY

délka trasy: 2,4 km

začátek trasy: zastávka trolejbusu MHD Gymnázium Lesní čtvrť

Okružní stezka zdraví areálem Lazy vede z Lesní čtvrti ve Zlíně a měří 2,4 km. Je vhodná pro aktivní odpočinek v každém věku a za každého počasí. Ať už se vydáte na trasu pěšky, na kole, na koloběžce nebo ověšení dětmi, na tabulích kolem naučné stezky se dozvíte spoustu zajímavostí. Posedět můžete v altánu „U Spáleného dubu“ a po bývalé Baťově dálnici se vydat až na Kudlov, odkud se po žluté turistické trase vrátíte zpět. A protože každý výlet musí mít motivační cíl, v domácím bistru na trase si určitě dejte něco moc dobrého.



VELÍSKOVA ZAHRADA A NAUČNÁ STEZKA BIOTOPY KAMENCE

délka trasy: 4 km

začátek trasy: zastávka Cihelna Malenovice, linka MHD č. 2

Hned na začátku výšlapu půjdete kolem původní Cihelny Zlín – Malenovice, kterou začala už v roce 1937 stavět firma Baťa. Továrna produkovala 14 milionů cihel ročně a mnohé z nich jsou dodnes součástí baťovské výstavby.

Park Velískova zahrada je jako stvořená pro objevování přírody. Malé i velké návštěvníky baví pozorovat a zkoumat hmyzí domečky, kamenné valy pro ještěrky a plazy, budky pro ptáky. Navíc je zahrada obklopena luční loukou s herními prvky.

Pokračovat můžete ke kostelu svatého Mikuláše z roku 1845, který stojí na místě mnohem staršího gotického kostela. Na trase naučné stezky Biotopy Kamence se vyfoťte u vyhlídkového okna s pohledem na malenovický hrad, který můžete navštívit cestou zpět. V okolí Kamence najdete dřevěné plastiky, sluneční hodiny, třešňový sad, minerální pramen a tůň. Nechybí ani úkryty pro drobné živočichy, jako je broukoviště, kamenné zídky nebo hlavaté vrby. Vypněte mobily a zaposlouchejte se do cvrlikání cvrčků, zpěvu kobylek či štěbetání ptáků.

- i Časová náročnost asi 2 hodiny.
 Trasa vycházky vede po chodníku, cestě, zpevněné cestě, travnaté ploše (kolem biotopu), do kopce i z kopce, po dřevěných lávkách.

VELÍSKOVA ZAHRADA A NAUČNÁ STEZKA BIOTOPY KAMENCE



naučné stezky v okolí Zlína:

PASEKÁŘSKÁ STEZKA

délka trasy: 6,5 km

začátek trasy: zastávka MHD Jaroslavice, točna

12



Tato stezka může nadělat velkou paseku ve vašich předsudcích, že za krásnou a zachovalou přírodou musíte ze Zlína cestovat někam hodně daleko. Kdepak! Jen pár zastávek MHD vás dělí od procházky přírodním parkem Želechovické paseky. Naučná stezka vede zachovalou a lehce zvlněnou krajinou přes kopce a louky s výhledy do malebné krajiny. Napojíte se na ni cestou ze zastávky Jaroslavice-točna směrem dolů do žlebu. Na křižovatce dvou cest se pak dáte doprava. Jak narazíte na první ze sedmi ručně vyřezaných dřevěných informačních tabulí, jste na začátku okruhu.

Typickými prvky zdejší krajiny jsou nejen paseky, kde kdysi pracovali a žili místní lidé, ale také ovocné stromy, léčivé rostliny a domácí zvířata. Procházka tímto krajem vás nabije energií na celý týden. Výlet si můžete ještě prodloužit přes Kudlov po žluté turistické značce nebo se vrátíte po bývalé Baťově dálnici zpět do města.



13



naučné stezky v okolí Zlína:

ANDRÝSKOVA NAUČNÁ STEZKA

délka trasy: 10,5 km

začátek trasy: náměstí Míru ve Fryštáku

Kdo je to Andrýsek, ptáte se? Kupodivu to není chlapec, ale kmet, dle pověsti nejstarší občan nedalekého města Fryštáku. Právě on vás symbolicky provede naučnou stezkou mezi zajímavostmi města a jeho okolí. Trasa začíná na náměstí Míru a její historická část zahrnuje barokní kostel sv. Mikuláše s gotickými základy nebo Hrubou hospodu s renesančním jádrem ze 16. století.

Stezka pokračuje na fryštický Hrádek a Horní Ves. Když projdete obcí Vítová, najdete blízko návrší Skalky zajímavou lesní kapli, zasvěcenou sv. Antonínu Paduánskému. Má válcovitý tvar a zdi z červených cihel jako baťovské domky ve Zlíně. Jak se budete při toulkách na okraji Hostýnských vrchů cítit, to napoví poetický verš z průvodce Andrýskovou stezkou: Země bratrů stromů klid dá tvé mysli a odpočinek tvé duši.



naučné stezky v okolí Zlína:

NAUČNÁ STEZKA LUKOV

délka trasy: 8–10,5 km

začátek trasy: Hájenka pod Růžovou

14



Naučná stezka vede kolem několika přírodních památek Hostýnských vrchů, odbočku si můžete udělat i ke zřícenině hradu Lukov a skalním útvarům Králky s vytesanými schody a sedačkami. Podél stezky je sedm informačních panelů s dalšími zajímavostmi o místech, kudy budete procházet. Pokud máte rádi vodu v přírodě, užijete si rybník Bezedník nebo studánku Rybárku, jen si dejte bacha na zdejšího vodníka.

Za samostatnou návštěvu stojí postupně opravovaný hrad Lukov, jeden z nejstarších a nejvýznamnějších hradů na Moravě. Nikde v okolí se nebudete cítit tak mladí a plní síly! V okolí zříceniny najdete řadu dalších tematických stezek i stoletou lípu. Tištěného průvodce stezkami zakoupíte v pokladně. Děti rozhodně s sebou!



15



naučné stezky v okolí Zlína:

NAUČNÁ STEZKA ŽELECHOVICE NAD DŘEVNICÍ

délka trasy: 9 km

začátek trasy: u železniční stanice Želechovice nad Dřevnicí

Je to rebel! Starý hraniční kámen nedaleko Želechovic nad Dřevnicí je připomínkou selské rebelie proti dělení lesů v roce 1767. Okružní stezka vás malebnou krajinou zavede i na další místa, kde se v časech minulých odehrávaly významné události. Jedno z deseti zastavení je kříž na hoře Stráž, kam dříve chodilo procesí děkovat za úrodu. Podle tradice zde stávala také hranice připravená k zapálení v případě blížícího se nájezdu Turků a dalších nepřátel.

Příroda je tady krásná za každého počasí. Na jaře vás bude přecházet zrak z rozkvetlých koberců jaterníků, v romantickém údolí Kamenného potoka si můžete představit život zdejších pasekářů. Do Želechovic ze Zlína a zpět se pohodlně dostanete vlakem.



NAUČNÁ STEZKA HVOZDNÁ A HVOZDENSKÉ STUDÁNKY

délka trasy: 12 km

začátek trasy: kříž U Větráku



16

Zajímá vás, jak vznikly místní názvy jako Pohančisko, Amerika nebo Osmek? Na naučné stezce Hvozdná se to dozvíte hned na devíti stanovištích. První je Kříž u Větráku, což byl mlýn z 19. století na hranici mezi Hvozdnou a Štípou, poslední Paseky, kam se vyháněl dobytek. Zajímavý osud měl rybník Argalaška, kterému se v minulosti protrhla hráz.

Cestou můžete najít i čtyři studánky: Podhájí, Argalaška (nedaleko rybníka), Ostřice a Korábek. Napijte se vody z opravených studánek a občerstvěte se přímo u pramene. Potom se můžete vydat do nedalekého lesoparku Juré se stejnojmennou biofarmou, jejíž produkty zakoupíte v místní hospodě. Umíte si představit lepší tečku výletu, než je krajíc chleba se sádlem?



17

NAUČNÁ STEZKA KAŠAVA

délka trasy: 17,5 km

začátek trasy: stanoviště č. 1 vedle cukrárny „U Šarmanů“



Tato stezka pro zdatnější turisty vás provede krajinou Hostýnských vrchů s nádhernými výhledy do krajiny. Když doma řeknete, že jdete za Milenkou, nikdo se zlobit nebude. Je to jedna z osmi studánek, které na trase najdete. Vydejte se vzhůru k Vinohrádku, kde cestu lemují 14 zastavení křížové cesty. Nahoře je božský klid, který občas naruší jen běžící srnka. Vrzavé skály jsou oblíbeným výletním místem, protože mají neopakovatelný výhled na Vizovické vrchy, vodní hladinu Slušovické přehrady i na obec Kašavu dole v údolí.

Naučná stezka vás na 11 stanovištích seznámí s historií a současností obce Kašava a se zajímavostmi okolní přírody. Začíná a končí vedle vyhlášené cukrárny, takže výlet nemůže dopadnout jinak než sladce.



NAUČNÁ STEZKA DRŽKOVSKÉ CHODNÍČKY

délka trasy: 3,4–21,6 km

začátek trasy: jakékoliv místo stezky



Obec Držková je křižovatkou turistických tras všech barev, čtyř cyklotras a napojíte se zde i na Hostýnskou magistrálu a Centrální stezku Via Czechia. Ať přijdete pěšky, přijedete na kole, na běžkách nebo autobusem, v Držkové se určitě na chvíli zastavte. Mají zde Muzeum dřevěného porculánu i Valašský orloj, dřevěnou zvonici a kapli sv. Václava. V létě si můžete zajít k prameni řeky Dřevnice nebo ložit po skalách ve stínu stromů. Ani se vám nebude chtít domů.

Naučná stezka Držkovské chodničky se místy překrývá s jinými turistickými trasami. Jejím cílem je doplnit procházky okolní krajinou o další informace o přírodním bohatství, pamětihodnostech i historii obce Držková. Proto je stezka osazena 35 informačními tabulemi, rozcestníky a mapami pro lepší orientaci návštěvníků.



JIŽNÍ CHLUM A EKODOMY

délka trasy: 3 km

začátek trasy: MHD směr Otrokovice, zastávka Louky–střed

Vycházka na sídliště zní jako divný nápad. V případě eko-sídliště ve spodní části vesnice Chlum je ale všechno jinak. Trasa ze zlínské čtvrti Louky je velmi snadná, vhodná pro nenáročné turisty, jen při velkých deštích je část stezky blátivá.

Ze zastávky se vydejte směrem ke koupališti po zpevněné asfaltové cestě, následně pěšinou lesem. Minete Chlumské rybníky a vydáte se doleva nahoru do kopce. Rázem se ocitnete ve světě eko-domů postavených v souladu s přírodou. Všechny domky mají střechy porostlé zelenou vegetací a severní stěny splývají s okolním terénem, zatímco jižní a východní fasády jsou otevřeny slunečním paprskům a poskytují výhled do okolí. Inspirujte se přírodní architekturou a proberte své dojmy ve vyhlášené Hospůdce Na Chlumu. Nachází se vpravo od zvoničky a jejich domáci langoše jsou vyhlášené. Výlet si můžete prodloužit po žluté, procházkou do nedaleké obce Hostišová.

- ① Stezky mezi kopci jsou místní turistické trasy, které propojují obce Otrokovice, Tlumačov, Machová, Mysločovice, Hostišová, Tečovice a místní části města Zlína – Lhotku a Chlum. Z celé sítě stezek jsme pro vás vybrali tyto nejoblíbenější a další najdete na www.stezkymezikopci.cz.



ROZHLEDNA NA STRÁŽNÉ HOSTIŠOVÁ

Jen 3 km od Chlumu stojí na kopci rozhledna Na Strážné. Je to dřevěná vyhlídka na kamenném podstavci a leží na nejvyšším místě obce Hostišov. Ve středověku na tomto místě prý stával hrad s širokým výhledem do okolí. Ten můžete obdivovat i dnes, je skvělou odměnou za výšlap. Jen pozor, rozhledna v soukromém vlastnictví není volně přístupná, klíče si můžete za poplatek půjčit v blízkém občerstvení.

Děti jsou často k neutahání, takže pokud i po výstupu na kopec budou stále plny sil, zaveďte je do svérázného dětského hřiště. Pokud jste sem přijeli na kole, vyzkoušejte před návratem domů cyklopark v nedalekých Mysločovicích.



PŘÍRODNÍ PAMÁTKA KUROVICKÝ LOM



délka trasy a zpět: 8 km

začátek trasy: vlak Zlín – Otrokovice, Otrokovice – Tlumačov

Vodní hladina zářící jako diamant a průzračně čistá hluboká voda, v níž klidně a tiše plují hejna ryb. To je přírodní památka Kurovický lom, která rozhodně stojí za návštěvu. Z vlakového nádraží v Tlumačově se vydejte na konec obce směrem na Kurovice. Po pravé straně najdete panelovou cestu, která vede až k zatopenému vápencovému lomu. Z ekologického hlediska se jedná o unikátní lokalitu, která je dokladem vulkanické činnosti mezi obdobími jury a křídly a žijí zde chráněné druhy obojživelníků a plazů.

Navštívit můžete zdejší Apicentrum, které nabízí přírodní procedury apiterapie pomocí včel a jejich produktů. Jeho návštěvu je nutné objednat předem. Zavítat můžete také do galerie s fascinujícím světem přírody Kurovického lomu a příjemné kavárny.



turistické trasy:

NA MLADCOVSKOU SKALKU A PŘEDNÍ VRCH

délka trasy: 3 km

začátek trasy: zastávka autobusu Mladcová, hřbitov

22



Láká vás ještě za života vystoupat schody do nebe? Pak se vydejte na nenáročnou vycházku ke slepencovým skalním útvarům zvaným Mladcovská skalka. Na vrchol vedou ony pověstné schody vytesané do kamene. Děti budou nadšené, že mohou běhat nahoru a dolů a objevovat další skalky. Na nedalekém Předním vrchu je možná trochu zkrotí postava středověkého válečníka, ale určitě se brzy skamarádí. A třeba najdou ve skalách i další, trochu děsivé hlavy.

Pod hlavní skálou se nachází tábořiště, takže nezapomeňte doma buřty a kus chleba. Pokud se vám nebude chtít ještě domů, zajděte si ke Zboženským rybníkům. Několik vodních ploch je domovem řady obojživelníků a vodního ptactva.



23



turistické trasy:

KE ZBOŽENSKÝM RYBNÍKŮM

délka trasy: 10 km

začátek trasy: točna linky MHD č. 6 nebo 8 Jižní Svahy – Kocanda

Vydejte se z Kocandy přes rozcestník Pod Rozhlednou a Soudnou ke čtyřem rybníkům, které jsou oázou klidu, rájem ryb, obojživelníků, vodního ptactva, ale i nadšených rybářů. Vodní plochy se zde rozprostírají v tichém údolí lemovaném hustými lesy Mladcovských vrchů. Jejich název je odvozen od vsi Zbožná, která se zde původně nacházela. V okolí rybníků najdete stinné altánky k posezení a odpočinku, kde si můžete užít klidnou atmosféru a pohled na klidnou hladinu vody či naslouchat zpěvu ptáků a vnímat šumění lesa.



turistické trasy:

PŘES ŠTÍPU K VYHLÍDCE NAD BUREŠOVEM

délka trasy: 11 km


začátek trasy: rodinný zábavní park Galaxie

24



Po stopách šlechtického rodu Seilern-Aspang vás povede vycházka, kterou můžete dle libosti přerušovat na zajímavých místech. Po cyklostezce se dostanete nejprve do Kostelce, kde se nacházejí lázně s léčivým sirtým pramenem. Po založení sloužily jako panské lázně pro vrchnost, později byly přebudovány na moderní léčebné středisko dle vzoru Luhačovic.

Vily Moritz a Max postavené dle návrhu architekta Dušana Jurkoviče, už bohužel nestojí. Najdete zde ale kapličku sv. Marie Magdalény, pod níž protéká jeden ze tří lázeňských pramenů. V restauraci moderního hotelu se můžete občerstvit, případně se i osvěžit na zdejším koupališti.



25

turistické trasy:

PŘES ŠTÍPU K VYHLÍDCE NAD BUREŠOVEM

Po cestě dále dorazíte do Štípy, kde vás upoutá barokní poutní kostel Narození Panny Marie z 18. století. Za povšimnutí stojí i kaple u rušné křížovky, protože se jedná o pozůstatek gotického kostela. V něm si hraběcí rod Seilernů vybudoval hrobku, později ji nahradila nová hrobka na obecním hřbitově o kousek dále směrem k Lešné. Zde se můžete odpojit z trasy a historické toulky přerušit návštěvou zoologické zahrady a zámku, který vlastnil, jak jinak, rod Seilern-Aspang. Dnes patří zámek městu Zlín.

Naše cesta pokračuje po červené turistické značce ke Štákovu vršku, přes Štákovy paseky a k vyhlídce nad Burešovem, kde vám odměnou budou kouzelné výhledy.



turistické trasy:

PROCHÁZKA PŘÍLUCKOU KRAJINOU

délka trasy: 4 km

začátek trasy: vyhlídkové místo nad Štákovými pasekami

26



Listnatý Jeřáb oskeruše je dlouhověký ovocný strom, který se dožívá až několika set let. Jednoho krasavce, který je teprve 150letým mladíčkem, můžete vidět stát osamělého uprostřed pole kousek od Přílúckého rybníka. Dostanete se tam lesní pěšinou od vyhlídkového místa nad Štákovými pasekami, kde se dá i zaparkovat.



27

turistické trasy:

PROCHÁZKA PŘÍLUCKOU KRAJINOU

Pokračujte dál až k rybníku, který se skrývá ve vrbovém stínu. Pravý čas na svačinu! Pak se vydejte přes louku na asfaltovou cestu, po které dojdete ke kapli Panny Marie s pěkným výhledem na město.



turistické trasy:

NA URIÁŠŮV KÁMEN A VYHLÍDKU NA KOPCI

délka trasy: 4 km

začátek trasy: kaplička Panny Marie na Pasekách

28



Máte rádi zapadající slunce s krásným výhledem na město Zlín? Pak se rozhodně vydejte k Uriášovu kameni. Tajemstvím opředené místo s dva metry vysokým balvanem leží v Mladcovských kopcích a od kapličky Panny Marie na Pasekách k němu dojdete po asfaltové a lesní cestě. Proč se místu dříve zvaném Skalka začalo říkat Uriášův kámen, to nikdo doopravdy neví. Můžete si vymyslet vlastní příběh s čertem nebo siláckým hrdinou. Třeba při opékání buřtů nad nedalekým ohništěm. Jen nezapomeňte oheň řádně uhasit!

Cestou dolů od Uriášova kamene minete spoustu dalších vyhlídkových míst. Posledním je vyhlídka Na Kopci, za níž se vyšlapanou cestou dostanete zpátky na Paseky.



29

turistické trasy:

SLANICKÝ POTOK – VRCHOL ŠTERNBERK

délka trasy: 3,5 km

začátek trasy: točna linky MHD č. 4 a 5 na Podhoří

Mezi zlínským sídlištěm Podhoří a Zahradní čtvrtí v Malenovicích se nachází zalesněný svah s vrcholem zvaným Šternberk. Od točny MHD na Podhoří se vydejte do kopce a pak pokračujte vpravo lesní cestou. Dýchejte zhluboka, protože půjdete kolem Slanického potoka a vzduch bude svěží.

Vycházka není vůbec nudná, cestou můžete objevit opuštěný pískovcový lom nebo romantické jezírko ukryté mezi habry. Díky vzrostlým kapraďinám pěšina občas dokonce připomíná film Karla Zemana Cesta do pravěku. Údolí potoka je velmi malebné, i když pěšina je občas docela prudká. Až se vyšplháte nahoru na vrchol, nečekají vás sice žádné vyhlídky, ale příjemné posezení v klidu a tichu dubového lesa.



turistické trasy:

K HRADU MALENOVICE

délka trasy A: 7 km

začátek trasy: točna linky MHD č. 4 a 5 na Podhoří



Víte, že hrad Malenovice je kromě Buchlova jediným hradem ve Zlínském kraji, který neprošel zásadní stavební proměnou a zůstal v původní podobě? Vydejte se na procházku na malenovický hrad a na nádvoří najdete i náznaky oken z období gotiky. A taky studnu ze 14. století.

Cesta k hradu z Podhoří přitom netrvá 700 let, ale jen 7 km. Na začátku trasy si můžete udělat odbočku ke studánce a prameni Slanice. Jde o chráněný minerální pramen, který musíte najít pod betonovým příkrovem studny. Slabě mineralizovaná voda sice není nejchutnější na světě, ale za to je zdravá! Až po cestě minete odpočinkové místo „U Boudy“, budete už na cestě k hradu.

Výlet si můžete zpestřit prohlídkou oblíbené hradní expozice Zvířata na Zemi a člověk nebo se vydat ještě více vzhůru až na hradní věž s vyhlídkou. V každou celou hodinu se v sezoně konají komentované prohlídky interiéru. K návratu do centra Zlína můžete využít MHD. Stačí seběhnout z kopce dolů.



30

31

turistické trasy:

K HRADU MALENOVICE

délka trasy B: 5 km

začátek trasy: točna linky MHD č. 32 Maják

Jinou trasu nabízí procházka směrem od Majáku. Je nenáročná a vhodná pro rodiny s dětmi. Neseďte doma, když můžete strávit příjemný den venku!

Na točně zastávky Maják se vydejte po zelené značce, po necelých 3 km minete odpočinkové místo „U Boudy“ a pak po modré směřujte k hradu. Děti bude určitě bavit okružní stezka od sochy hraběte Šternberka až k soše sv. Vendelína. Zoologická expozice uvnitř hradu je interaktivní a zabaví i ty největší neposedy. Na hradě Malenovice se koná v průběhu sezony řada společenských akcí, jarmarky, speciální prohlídky, takže stačí výlet správně načasovat.



turistické trasy:

K POUTNÍMU MÍSTU SVATÁ VODA

délka trasy: 5 km

začátek trasy: pod malenovickým hradem, u Přírodní památky Pod lázněmi

32



Živou a mrtvou vodu vám nabídnout nemůžeme, ale Svatou vodu máme! Jde o oblíbené poutní a výletní místo nad Malenovicemi, kde pramení údajně léčivá voda. Ze studánky vytéká do hlubokého žlebu a vlévá se do řeky Dřevnice. Můžete se napít a nabrat si vodu s sebou na cestu zpátky do Malenovic či do Zlína.

Nad studánkou je skalní jeskyně se sochou Panny Marie Lurdské a po několika schodech můžete vyběhnout k bílé kapličce z roku 1854. Poutní místo Svatá voda je také průsečíkem Centrální trasy Via Czechia, Cyrilometodějské stezky a Stezek napajedelských emirátů.



33



turistické trasy:

STEZKY BRANOU DO CHŘIBŮ

22 km místních turistických tras

www.branoudochribu.cz

Cestou necestou poznej krajinu hezkou, kterou jsme ti otevřeli naší stezkou. Těmito slovy vás zvou Stezky branou do Chřibů k vycházce po okolí. Červená, žlutá a oranžová stezka v celkové délce 22 km jsou vhodné pro pěší turistiku, běh, nordic walking a horskou cyklistiku. Okružní trasy vedou především po polních a lesních cestách.

Začátek stezek je u lávky pro pěší u přístaviště Baťova kanálu v Otrokovicích. Odtud se můžete vydat směrem na Bělov nebo na Žlutavu. Později se lze napojit na Stezku Nové Dědiny. Stezky tvoří pomyslnou bránu do Chřibů a dále na ně navazují Stezky severními Chřiby, což je další síť místních turistických tras a naučných stezek o délce více než 100 km. Více najdete na www.severnimichriby.cz.

Tištěnou mapu stezek najdete v Turistickém informačním centru v Otrokovické Besedě, v sezoně také na přístavišti Baťova kanálu.



turistické trasy:

STEZKY NAPAJEDELSKÝCH EMIRÁTŮ

celková délka: 70 km
www.stezkyemiratu.cz

34



Stezky napajedelských emirátů o celkové délce 70 km obnovují historické spojení devíti obcí v okolí města Napajedla. Vtipný název vzešel od místních starostů, kteří chtěli projektem podpořit své přátelství a dopřát zábavu i všem turistům, cyklistům a návštěvníkům regionu okolo řeky Moravy, plném krásných lesů, luk na trasách vedoucích až k východním svahům Chřibů.

Stezky vedou především přírodou s mírně kopcovitým terénem a napojit se můžete kdekoliv. Na stezkách je celkem 30 vyhlídek a 70 míst k zastavení. Mají své vlastní značení, mapové a informační tabule, rozcestníky a ukazatele. Ztratit se je zhola nemožné. Velkým pomocníkem při plánování trasy je webová mapa.



35

A co bude dál?

Pokud jste dočetli až sem, blahopřejeme vám k získání titulu *Turistický vševěd/Trasová všeznalkyně* pro oblast Zlína a okolí. Pokud chcete postoupit ještě na další úroveň, nastudujte si rozšiřující informace na našem webu www.visitzlin.eu



KAM Z MĚSTA DO LESA

vydalo statutární město Zlín
Odbor tiskový a cestovního ruchu

2024

1. vydání, spolufinancováno Zlínským krajem

text: Barbora Janečková
grafické zpracování: Silvie Jakubková
fotografie: archiv SMZ, Josef Řezníček, m-ARK, Vítek Šmahel,
archiv obec Kašava, archiv Zelené bydlení, Martin Peterka, archiv MJVM,
Jan Salač, Aneta Hrbáčková, Martin Krajča, archiv Zlínsko a Luhačovicko
náklad: 10 000 ks
tisk: KODIAK print s.r.o.
ISBN: 978-80-87766-35-4

www.visitzlin.eu

neprodejně



zlín. město
nekonečných
možností

