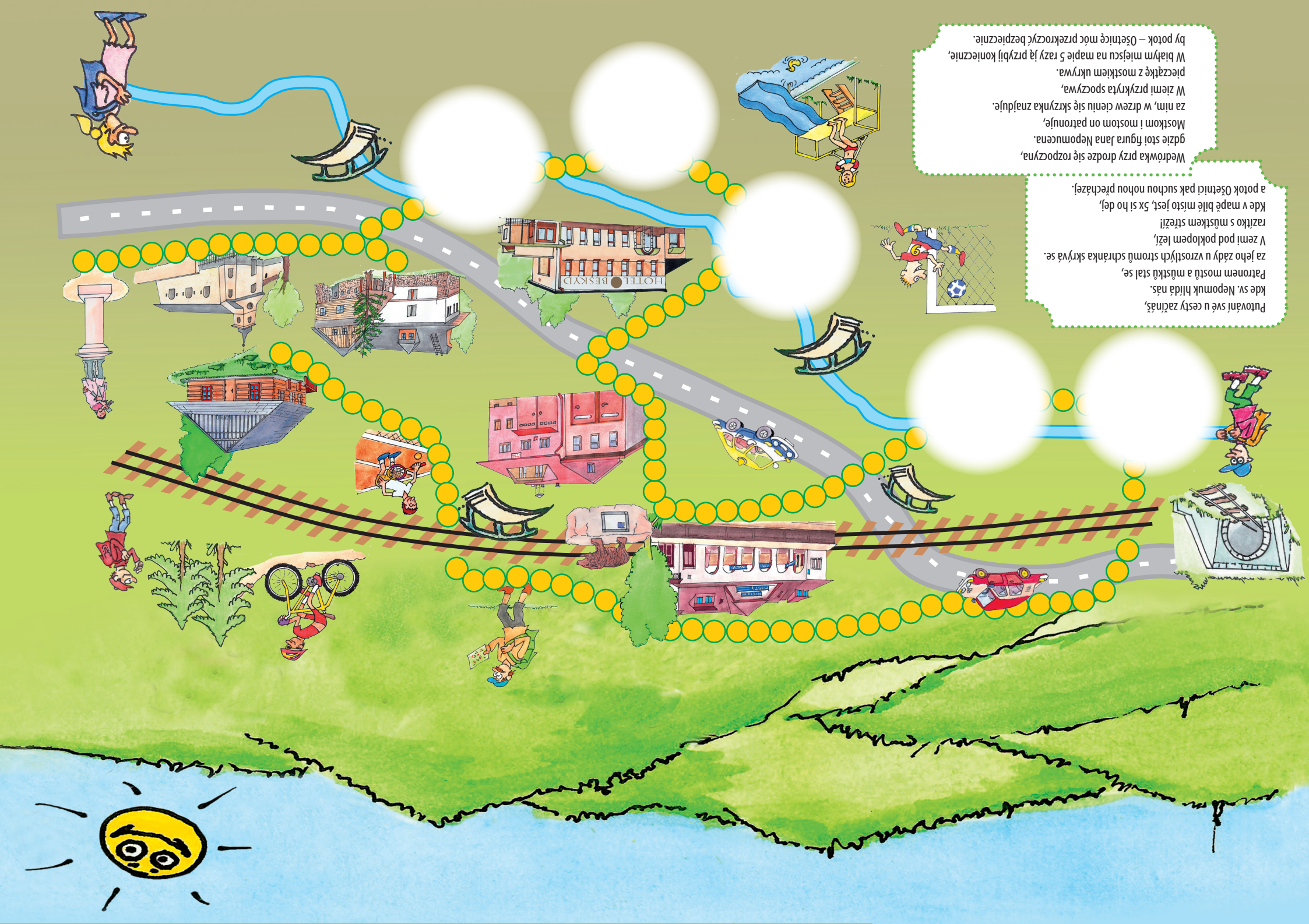

Putování své u cesty začínáš,
kde sv. Nepomuk hlídá nás.
Patronem mostů a můstků stal se,
za jeho zády u vzrostlých stromů schránka skrývá se.
V zemi pod poklopem leží,
razítko s můstkem střeží
kde v mapě bílé místo jest, 5x si ho dej,
a potok Ośetnicí pak suchou nohou přecházej.

Wędrówka przy drodze się rozpoczyna,
gdzie stoi figura Jana Nepomucena.
Mostkom i mostom on patronuje,
za nim, w drzew cieniu się skrzynka znajduje.
W ziemi przykryta spoczywa,
pieczątkę z mostkiem ukrywa.
W białym miejscu na mapie 5 razy ją przybij koniecznie,
by potok – Ośetnicę móc przekroczyć bezpiecznie.

Gorolské turistické informační centrum v Mostech u Jablunkova společně s informačním centrem z Istebne vytvořili dvě questingové hledačky – cesty za pokladem. Jednu najdete zde v Mostech, druhou na Istebne. Vedou od jednoho zajímavého místa k druhému a k ukrytému pokladu!

Úspěšné absolvování je pro zdatné hledače a luštitele hádanek a úkolů! Jejich řešení zapisujte do připravených políček. Nakonec písmena a čísla v barevných políčkách přepište na zadní stranu letáku: získáte HESLO a KÓD pro nalezení pokladu, malá číslka napoví, na kterou pozici.

Se schránkami a razítky pracujte prosím opatrně, neničte je, aby i ti, kteří přijdou po vás, měli radost z hledání skrýší. Z pokladu si vyberte jeden dárek a ostatní nechejte pro další hledače. Děkujeme, přejeme hodně štěstí a hlavně dobrou zábavu!

Začátek trasy:

Orientujte se podle kostela v centru obce. Postavte se k němu čelem a začátek je 100 m vpravo: 49°31'39.761"N, 18°45'14.927"E

Góralskie Centrum Informacji Turystycznej w gminie Mosty u Jablunkova wraz z Centrum Informacji w Istebnej przygotowały dla Was dwa szlaki – questy „wypraw po skarb". Jedna trasa znajduje się w Mostach a druga w Istebnej. Na trasach zobaczyć można wiele ciekawych miejsc, a na ich końcu ukryty jest skarb!

Sukces gwarantowany dla zapalonych poszukiwaczy skarbów i amatorów krzyżówek! Rozwiązanie zadań wpisujcie do przygotowanych pól. Następnie litery i numery z kolorowych pól prosimy wpisać na tylną stronę ulotki: uzyskane HASŁO oraz KOD służą do odnalezienia skarbu. Podane przez nas literki pomogą Wam we wpisywaniu we właściwe miejsce.

Ze skrzynkami i pieczątkami należy obchodzić się ostrożnie. Prosimy ne niszczyć je, aby również ci, którzy przyjdą po Was mogli, cieszyć się z szukania kryjówek. Z odnalezionego skarbu prosimy wybierzcie tylko jeden prezent a resztę zostawcie następnym poszukiwczom. Dziękujemy i życzymy powodzenia i udanej zabawy!

Początek questu:

Punktem orientacyjnym jest kościół w centrum gminy. Stając przodem do budynku początek questu znajduje się 100 m na prawo: 49°31'39.761"N, 18°45'14.927"E

Jsi konečně v cíli, poklad tvůj je za chvíli!

Pod stříškou nádoba se houpá, na ní ozdoba kulatá, jež v heslo je ukrytá.
Početní úkon lehký je jak vánek, jako nic zdolává tvůj zámek!

Poklad je už tvůj, i na ostatní však pamatuj!
Jen jeden kousek z něj si vem, A za odměnu razítko dej si sem!

Ciesz się, bo oto już drogi finisz! Skarb wnet odnajdziesz, gdy wzrok wysilisz.

Małe pudełko czeka pod daszkiem. Na nim znak, który ukrył się w haśle
A kiedy cyfry dodasz, pomnożysz. Zyskasz kod, który zamek otworzy...

Skarb już masz w garści, odkrywco drogi. Ale posłuchaj naszej przestrogi!
Weź tylko jedną ze skarbca pamiątkę. W nagrodę przybij piękną pieczątkę.

heslo – hasło:

4	1	3	5	9	6

číselný kód – kod liczbowy:

2	×	7	+	8	=	

Partneři projektu – partnerzy projektu:
„Trojmezí – radost poznávat, Trójstyk – radość zwiedzania"
CZ.11.2.45/0.0/0.0/16_010/0000400

GOTIC, příspěvková organizace
Gorolské turistické informační centrum
Mosty u Jablunkova 381, Česká republika
+420 558 341 586, +420 603 825 226
www.gotic.cz

Gminny Ośrodek Kultury, Promocji, Informacji Turystycznej i Biblioteka Publiczna w Istebnej
Istebna 68, Polsko
+48 33 855 61 58, +48 516 195 614
www.istebna.eu

Verše / wiersze: CZ – GOROLIA z. s., PL – Basia Juroszek
Kresby / Ilustracje: Miroslav Alexa; © Elza reklama, www.elzareklama.cz, 2017

QUEST MOSTY U JABLUNKOVA

Poznej minulost a najdi poklad!

Poznaj przeszłość i znajdź skarb!

PŘEKRAČUJEME HRANICE
PRZEKRACZAMY GRANICE
2014—2020

EVROPSKÁ UNIE / UNIA EUROPEJSKA
EVROPSKÝ FOND PRO REGIONÁLNÍ ROZVOJ
EUROPEJSKI FUNDUSZ ROZWOJU REGIONALNEGO

Úkol na mapě jsi zdolal skvěle, pokračuj ke staré škole.
V ní se léta učilo a do kostela sv. Hedviky od roku 1787 chodilo.
Na chvíli ve stínu statného __ __ __ __ se zastav
v říjnu se sem vrať a na pouti se dobře bav.

Po chodníku kolem cukrárny jdeš,
až k domu Kasowému přijdeš!
Průčelí 18 kulatých rozet zdobí,
Ty pohleď, které písmenko v názvu nahradí! 1
Před cukrárnu vrať se zpět,
mrkni vlevo-vpravo a silnici přejdi hned.
Za cestou pěšinka vpravo, po ní dolů se dej,
pod dvěma můstky poprvé se na Ošetnici podívej!

Starý mlýn tu kdysi stál,
dnes už ho čas odvál dál.
Slyšíš? Mlýnské __ __ __ __ se hnulo,
aby obilí semlelo!
Proti proudu jdi dál a pod kamennou zdí posečkej
a malé splávky spočítej. 2

Cestičkou k červené značce pokračuj,
odtud kroky vpravo dvakrát stoč!
Na mostku se zábradlím chvíli stůj
a do snu rychle naskoč!
V něm vlevo rybník zříš, na něm led a chlapy, co kry sekají.
Ty pak od mostku vpravo pod budovu do ledárny dávají.
Jídlo a nápoje pro lidi ten led chladil,
a ty jistě víš, kdy na rybníku led se tvořil. 3

Na cestu znovu se dej
a v minulosti ještě posečkej.

Vpravo míjíš Beskyd, hotel bývalý,
kde hlavu složit směl turista i pocestný.

Obezřetně přejdi silnici, jak se sluší,
vlevo se nasměruj a nastraž oči i uši.
Po pravé straně, stojí zvláštní budova,
Její barva, je totiž 4 .
Kdyby se objevil dobrý sluha, ale zlý pán,
zkrotí ho posádka z budovy, které chrání sv. Florián.

Kráčej směle dál,
stará škola dnes už nezve dál.
Kdysi se zde dítka číst, psát učila
a na tabuli geometrická tělesa kreslila.
Některá tělesa ze školy utekla,
ale zpátky dostat se již nikdy nemohla.
Dvě 5 nezbedné,
stráží vchod do školy v noci i ve dne.



Ve stínu u školy se památník schovává,
jméno prvního prezidenta vydává.
A také ti napoví, co větvička dávno ví,
jak se jmenuje strom národní: 6

U prosklené zastávky vpravo se dej
a na první peron nádraží pospíchej!
Medvěd tabuli hlídá,
jež o tunelech povídá.
Kdo projel roku 1880 tunelem?
Sem to napiš honem honem!



F F I

Kolika tunely vlaky dnes projedou?
A na kolik nástupišť sem dojedou?
Ještě spočti zuby dřevěného medvěda,
suma oblouků v podloubí je tvoje konečná!
7

Chvíli ještě posečkej
a dobře vše počítej!

Součet v hlavě zanechej,
a před budovu zpět pospíchej!

Zády k nádraží se otoč,
a hlavu vpravo natoč!
V dáli STOPku uvidíš
a tam silnici překročíš.
První železniční viadukt míjíš,
Přes mostek a kolem potoku k dalšímu míříš.



Kamennou klenbu chviličku obdivuj,
a zrak na malé výstupky s čísly nasměřuj!
Nejvyšší číslo najdeš lehoučko,
čeká tady na něj prázdné políčko! 8

Vlevo-vpravo koukni se,
přes silnici převal se!

Nad nádražím až k informační tabuli,
tam zastav se a namáhej svou kebuli!

Tabule o trojmezí ti prozradí,
co zajímavého v regionu je k vidění!
Kdysi Valaši sem ovečky přivedli,
aby ti je i dnes Goroli předvedli!



Mapa taky zadní stranu má
a ta razítko s ovečkou hlídá!

Na titulní stranu si ji oraz,
a je tady poslední dotaz!

Určitě zůstalo ti v hlavě,
kolik setkává se států na Hrčavě?
Vepiš slovo poslední:
a za křižovatku pohlédni! 9

Cesta k železnici za potůčkem vpravo vede
a tvé kroky do podchodu svede!
Za podchodem vlevo na dřevěnku pohlédni,
turisté v ní často informace hledají.

Převislá břízka v její blízkosti,
znamená konec tvé úzkosti!
Kde vodu ze země čerpali kdysi,
dneska svůj poklad najdi si!

Zadanie wykonane? Idź w stronę starej szkoły przyspieszając kroku.
Tam niegdyś się uczono i chodzono do kościoła św. Jadwigi z 1787 roku.
W cieniu rosłego __ __ __ __ stań teraz wędrowniku
tu warto jest przyjechać na odpust w październiku!

Teraz ruszaj chodnikiem, koło cukierni kolego,
aż dojdziesz raźnym krokiem do Domu Kasowego.
Fasada Domu w rozety przyozdobiona jest cała .
Widzisz, w której literce się jedna z nich schowała? 1
Przed cukiernię idź z powrotem!
Spojrzyj w lewo i w prawo i przejdź przez drogę potem.
Za drogą mała ścieżka w prawo i w dół Cię wzywa,
gdzie pod dwoma mostkami Ošetnica przepływa.

Tu stał kiedyś stary młyn,
lecz czas się rozprawił z nim.
Słyszysz? __ __ __ __ młyńskie się kręciło
i ziarno na mąkę mieliło.
Pod prąd, aż do kamiennej ściany idź dalej
i policz teraz kaskady małe 2

Do czerwonego znaku podążaj teraz żwawo,
a potem Twoje kroki kieruj dwukrotnie w prawo.
Na mostku z poręczą pozostań chwileczkę,
w minione czasy zrób sobie wycieczkę.
Po lewej na stawie mężczyźni bryły lodu siekali,
po prawej była lodownia, gdzie lód składowali.
Tak jadło i napoje dla ludzi kiedyś schładzano.
Znasz nazwę pory roku, kiedy lód tu rąbano? 3

Wyjdź znów na drogę, most zostaw w tyle,
lecz w dawnych czasach pozostań na chwilę.
Po prawej mijasz budynek Beskidu – dawnego hotelu,
gdzie turystów strudzonych odpoczęło wielu.

Możesz teraz ostrożnie ulicę przekroczyć
i w lewo się kieruj wytężając oczy.
Budynek specjalny miniesz z prawej strony.
Widać go z daleka, ma kolor 4 .
Stąd w czasie pożaru strażacy ruszają,
świętego Floriana na pomoc wzywając.

Idź śmiało dalej, czujny jak stróż,
miń starą szkołę, nieczynną dziś już.
Tu kiedyś młodzież szkolna wiedzę zdobywała,
tajniki nauki pilnie poznawała.
Na tablicy kreślono geometryczne figury,
a niektóre z tych figur uciekły poza mury.
Dwie krągłe 5 do dziś tu zostały,
jakby na straży tej szkoły stać chciały.

Znajdź obok szkoły umieszczony pomnik,
pierwszego prezydenta imię Ci przypomni.
A jeśli nie wiesz, to z niej się dowiedz,
jak się nazywa drzewo narodowe?: 6

Przy przeszklonym przystanku w prawo zmierzaj,
na pierwszy peron dworca uderzaj.
Niedźwiedź tu srogi tablicy pilnuje,
która tuneli dzieje spisuje.
Kto jechał tędy w 1880 roku?
Odczytaj odpowiedź i napisz ją z boku.

F F I

Iloma tunelami pociągi przejeżdżają?
Z ilu peronów ludzi zabierają?
W paszczy niedźwiedzia zęby teraz zlicz,
ilość łuków arkad na budynku wpisz!
7

Choć cię już głowa boli,
to dobrze wszystko policz.

Wynik zachowaj na potem.
No i ruszaj z powrotem!

Dworzec za sobą zostaw już
i w prawo głową teraz rusz.
Znak STOP zobaczą wkrótce twe oczy,
przy nim ulicę śmiało przekroczysz.
Przejdź koło pierwszego wiaduktu kolejowego
i mostkiem koło potoka dojdź do następnego.

Kamienny łuk masz przed oczami,
spójrz na te małe uskoki z cyframi.
Najwyższą liczbę poznasz z daleka,
to puste pole już na nią czeka. 8

A teraz w lewo i w prawo zerkając,
przez drogę przeskocz zwinnie jak zając.
Nad dworcem idź do informacyjnej tablicy,
tam znów użyć musisz swej mózgownicy.

Tablica Trójstyku region opisuje,
do miejsc ciekawych w pobliżu kieruje.

Wałasi owce tu paśli w przeszłości,
na naszej karcie też jedna zagości!

Tylną ma stronę też mapa owa,
a tam owieczka Twoja się chowa.

Więc na okładkę przybij ją śmiało,
pytanie jeszcze nam jedno zostało.

Nie jest to wielka matematyka:
ile się granic na Hrčavie styka?
Wypełnij teraz ostatnią z luk
i zmierzaj ku rozstaju dróg. 9

Droga za potoczkiem w prawo manewruje,
twe kroki do przejścia podziemnego kieruje.
Za przejściem w lewo drzewionka się mieści,
tu informacji szukają turyści.

Nieduża brzózka tu wiernie stróżuje,
koniec wędrówki Ci oznajmuje.
Gdzie niegdyś z ziemi wodę czerpano,
tam właśnie dzisiaj skarb Twój schowano.