



10 TIPŮ NA VÝLET DO BRD

OBSAH

ÚVODNÍ SLOVO	3
Z ORLOVA NA HORU TŘEMOŠNÁ	4 - 5
Z PŘÍBRAMI NA PILSKÝ RYBNÍK	6 - 7
Z PŘÍBRAMI NA TOK, NEJVYŠŠÍ HORU BRD	8 - 9
Z JINEC NA OLYMP BRD	10 - 11
Z OBECNICE NA KLOBOUČEK A TŘEMOŠNOU	12 - 13
Z BOHUTÍNA NA PILSKÝ RYBNÍK A STRUHY	14 - 15
Z NEPOMUKU NA PRAHU, DRUHÝ NEJVYŠŠÍ BRDSKÝ VRCHOL	16 - 17
PO STOPÁCH PRVNÍCH TURISTŮ - PĚŠÍ PŘECHOD STŘEDNÍCH BRD	18 - 19
Z TESLÍN DO PŘÍBRAMI NA HORSKÉM KOLE	20 - 21
Z PŘÍBRAMI NA TŘI TRUBKY, PADRŤSKÉ RYBNÍKY, VRCHOL PRAHA A ZPĚT	22 - 23



BRDY DOSUD NEPOZNANÉ

CHKO Brdy má rozlohu 345 km². Nalezneme tu stovky zpevněných i nezpevněných, značených i neznačených lesních cest a pěšinek, skalisek, čistých studánek a potůčků, rozsáhlých vodních ploch, nápadných vrcholů i zapomenutých údolí. Centrální Brdy jsou pohořím nezastavěným, původními vesnickými komunitami dávno opuštěným, desítky let jako vojenský prostor uzavřeným. Ale poznat Brdy znamená žít v nich léta. Deset navržených tras představuje jen zlomek možností pro pěší turisty, cyklisty, kondiční běžce, fotografy, milovníky přírody. Své síly ani orientační schopnosti nepřeceňujte. Některé brdské lokality dosud nejsou pokryty mobilním signálem. Pořídte podrobnou mapu, pevnou obuv, mějte úctu k přírodě, buďte rozvážní, trasu plánujte, neriskujte. Za vaši lásku k přírodě a slušnost k ní se vám Brdy jistě bohatě odmění.

Mgr. Jaroslav Hodrment
www.turistika-brdy.cz

Vážený návštěvníku, přijměte pozvání do ostrova horské krajiny uprostřed Čech, v jejíž centrální části nejsou žádné stavby. Do pramenné oblasti, kde se v čistých tocích třou mihule potoční a vranky obecné, pod kameny se ukrývají raci kamenáči. Začátkem léta zdejší louky pokryje modrá barva rozkvetlých kosatců sibiřských. V rozlehlých lesích hnízdí datlík tříprstý a orel mořský. Vítejte v Brdech, naší nejmladší chráněné krajinné oblasti. Z hlediska ochrany přírody spravuje toto území Agentura ochrany přírody a krajiny České republiky, regionální pracoviště Střední Čechy, Správa CHKO Brdy. Největším vlastníkem pozemků je stát a církev. Přírodu tady chráníme pro vás. Děkujeme, že nám pomáháte.

ZÁKLADNÍ PRAVIDLA CHOVÁNÍ V CHKO BRDY

- **Část území je bývalým vojenským újezdem, při nálezu munice s ní nemanipulujte a zavolejte Policii ČR, pomáháte tím k bezpečnosti ostatních.**
- **Budte opatrní, na cestách můžete potkat lesní techniku.**
- **Co si do Brd přinesete, si prosím také odneste, pomáháte zachovat území čisté.**
- **Dodržujte zákaz rozdělávání ohně.**
- **Dodržujte zákaz táboření.**

Mgr. Bohumil Fišer
vedoucí Správy CHKO Brdy



pohled z Třemošné na Tok

Z ORLOVA NA HORU TŘEMOŠNÁ

Délka: 3,5 KM

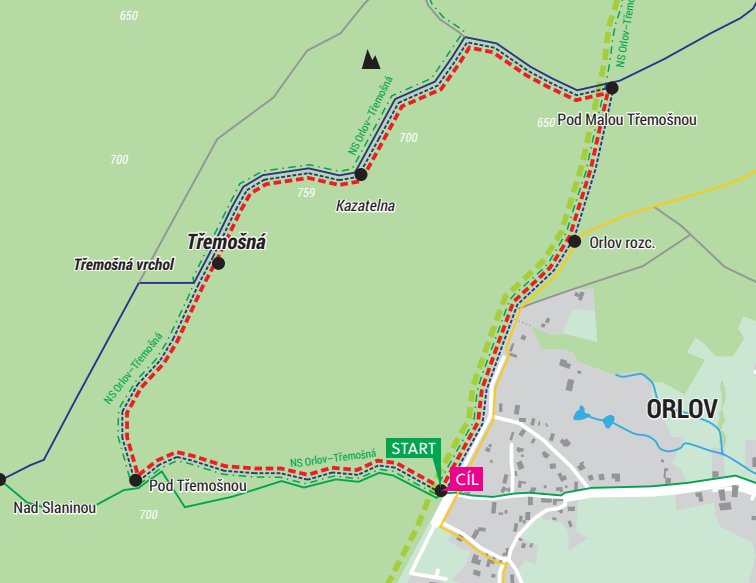
Typ: PRO PĚŠÍ 

Náročnost: 

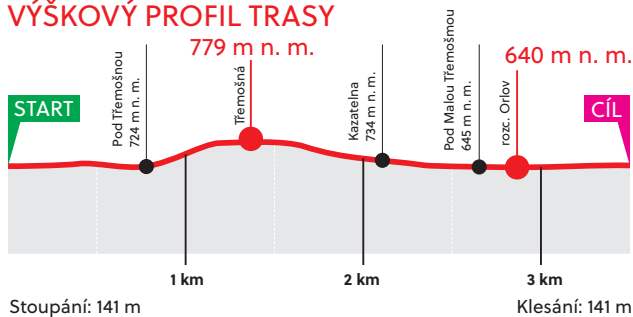
POPIS TRASY

Okružní naučná stezka Orlov-Třemošná začíná a končí na parkovišti v horní části Orlova (místní část Příbrami, MHD). Od věkovitého památného stromu (buku lesního s obvodem 338 cm) stoupá trasa vzrostlým lesem po východních svazích Třemošné (779 m). Ta bývá výchozím bodem pro řadu výletů do centrálních Brd.

Ze západních svahů Třemošné, kde je řada mýtin, se nám otevírá pěkný pohled na náhorní planinu nejvyššího brdského vrcholu Tok (865 m). Asi 300 metrů dále po hřebeni dorazíme k vyhlídce Kazatelna. Jedná se o vrchol skaliska, takzvaného mrazového srubu. Odtud se nám naskytne dálkový výhled na Příbram, za níž vystupuje Povltaví, jižněji pak Novohradské hory a vrcholky Šumavy. Z Kazatelny pokračujeme po NS Orlov-Třemošná, z které po 500 m sejdem vpravo na lestní cestu, spojující Orlov a osadu Oseč. Po této cestě se vrátíme zpět k Orlovu.



VÝŠKOVÝ PROFIL TRASY



skalisko Kazatelna



rozhled z Kazatelny

ZAJÍMAVOSTI NA TRASE

Orlov, památný strom buk lesní s obvodem 338 cm • socha Fabiána • výhledy z Třemošné na nejvyšší horu Brd Tok (865 m)
 • dálkový rozhled z vrcholu skaliska Kazatelna • naučná stezka, kterou vás provede virtuální lesník Jirka (aplikace GeoFun)



Pilský rybník - pohled na Brdce

Z PŘÍBRAMI NA PILSKÝ RYBNÍK

Délka: 6,5 KM

Typ: PRO PĚŠÍ 

Náročnost: 

POPIS TRASY

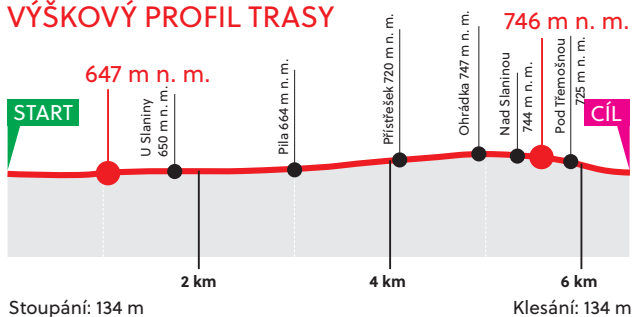
Z Orlova (místní část Příbrami, MHD) vyrazíme podél okraje lesa jižním směrem po cyklotrase 8190 k hájovně U Slaniny. Zde se můžeme zastavit u rozlehlé obory s jelení zvěří. Odtud pokračujeme po lesní asfaltce zvané Slaninská. Po necelých 2 km dorazíme k Pilskému rybníku, jenž je třetí největší vodní plochou v Brdce.

Pilský rybník (dříve zvaný Žofínský) byl budován v letech 1849–1853, a to původně jako zásobárna vody, potřebná pro příbramské doly a hutě. Voda k nim byla vedena pomocí ojedinělého vodního díla, takzvaných struh. Nyní nádrž představuje největší rezervoár pitné vody pro Příbram a okolí. Od hráze je přes vodu vidět jedna z brdských osmistovek Brdce (839 m).

Od Pilské nádrže pokračujeme na křižovatce nad rybníkem vpravo po cyklotrase 8198. Na vrcholu stoupání z ní odbočíme vpravo (zde přístřešek) na zeleně značenou lesní cestu Třemošenská. Touto cestou vedoucí kolem Malé Ohrádky (734 m) a Ohrádky (747 m) dospějeme k rozcestí Nad Slaninou (zde přístřešek), odkud dále po zelené sejdeme (na úseku prudkého klesání kolo spíše vedeme) k lesní křižovatce Pod Třemošnou, z níž klesáme zpět k Orlovu.



VÝŠKOVÝ PROFIL TRASY



hájovna U Slaniny



lesní cesta Třemošenská

ZAJÍMAVOSTI NA TRASE

Orlov, památný strom buk lesní s obvodem 338 cm • Pilská vodárenská nádrž, třetí největší vodní plocha v Brdech • přes rybník pohled na Brdce, jednu z brdských osmistovek (839 m)



na Toku

Z PŘÍBRAMI NA TOK, NEJVYŠŠÍ HORU BRD

Délka: 19,5 KM

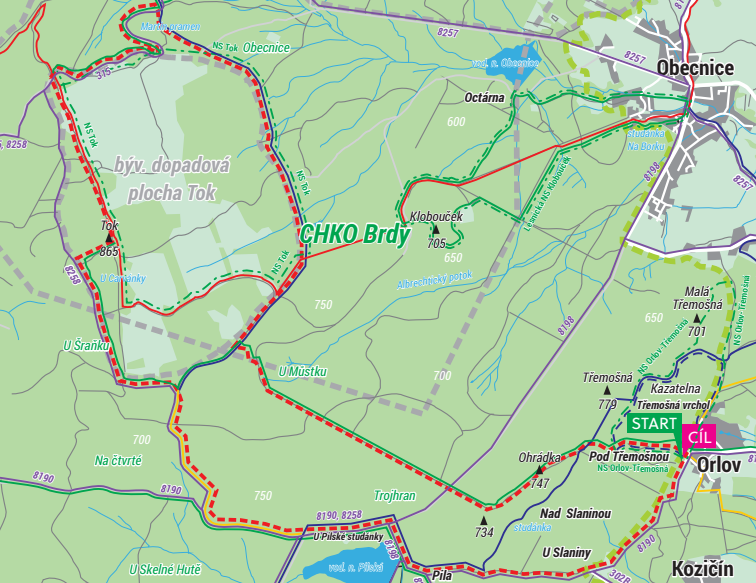
Typ: PRO PĚŠÍ, HORSKÁ KOLA 

Náročnost: 

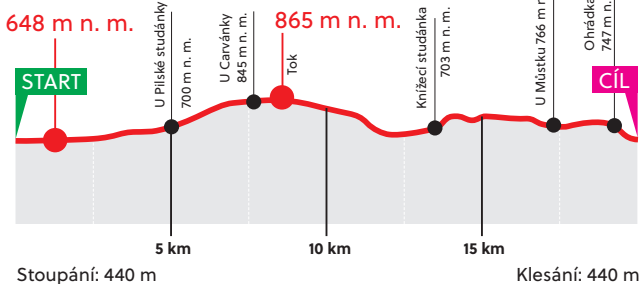
POPIS TRASY

Z Orlova vyrazíme podél okraje lesa jižním směrem po cyklotrase 8190 k hájovně U Slaniny (zde obora s jelení zvěří). Odtud pokračujeme po Slaninské a po necelých 2 km dorazíme k Pílskému rybníku. Odtud vyrazíme po modré, za Pílskou studánkou po žluté (také cyklotrasa 8258) a poté po zelené k lovecké boudě Carvánka a k Toku, nejvyšší hoře Brd (865 m).

Z Toku pokračujeme po červené k rozcestí Dlouhý kámen, zde odbočíme vpravo na zeleně značenou lesní cestu Aliance. Na rozcestí Mariina studánka odbočíme vpravo na modrou. Ta nás povede tzv. požárním pásem až k rozcestí Pod Tokem. Odbočíme vlevo na zeleně značenou lesní cestu Buršovská a poté na Třemošenskou. Zelená nás dovede zpět do Orlova.



VÝŠKOVÝ PROFIL TRASY



lesní cesta Aliance



lovecká bouda Carvánka

ZAŘÍMAVOSTI NA TRASE

Orlov, památný strom buk lesní s obvodem 338 cm • Pilský rybník, třetí největší vodní plocha v Brdech • Tok (865 m), nejvyšší hora Brd • lesní cesta Aliance, nejznámější brdská silnička • s trasou se částečně překrývá zajímavá Naučná stezka Tok



Plešivec - Čertova kazatelna

Z JINEC NA OLYMP BRD

Délka: 17,3 KM

Typ: PRO PĚŠÍ 

Náročnost:  

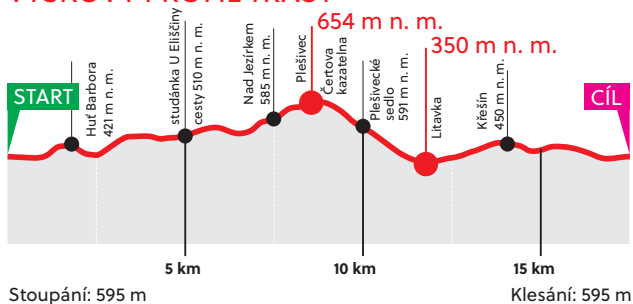
POPIS TRASY

Naučný okruh začíná na jineckém vlakovém nádraží, vede kolem hutě Barbora přes Kubovu lávku do Přírodní památky Vinice. Trasa pokračuje přes Běřín k Plešiveckému viklanu a stoupá k brdskému Olympu - Plešivci (654 m). Příkré skalisko Čertova kazatelna nedaleko vrcholu, ale i jiná místa temene Plešivce poskytují panoramatický rozhled zejména na centrální Brdy s nejvyšším Tokem (865 m).

Nedaleko vrcholu Plešivce severním směrem je romantická vyhlídka Fabiánova zahrádka. Z vrcholové partie trasa ostře klesá do Rejkovic (zde vlaková stanice), odtud pokračuje k Přírodní památce Na Horách a přes Křešín se vrací do Jinec. Naučná stezka má celkem 16 zastavení.



VÝŠKOVÝ PROFIL TRASY



Fabiánova zahrádka



Huť Barbora

ZAJÍMAVOSTI NA TRASE

- Huť Barbora • Přírodní památka Vinice • Plešivecký viklan
- Čertova kazatelna na Plešivci (654 m) • Fabiánova zahrádka
- Přírodní památka Na Horách



Klobouček

Z OBECNICE NA KLOBOUČEK A TŘEMOŠNOU

Délka: 14 KM

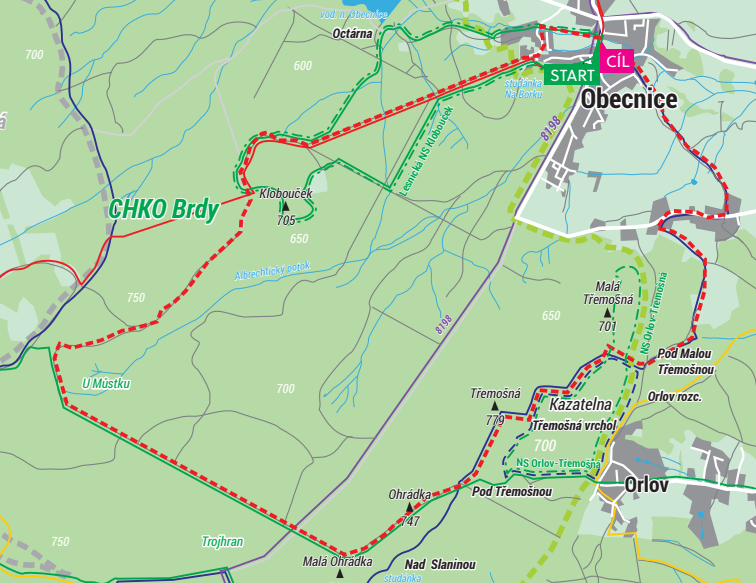
Typ: PRO PĚŠÍ 

Náročnost:  

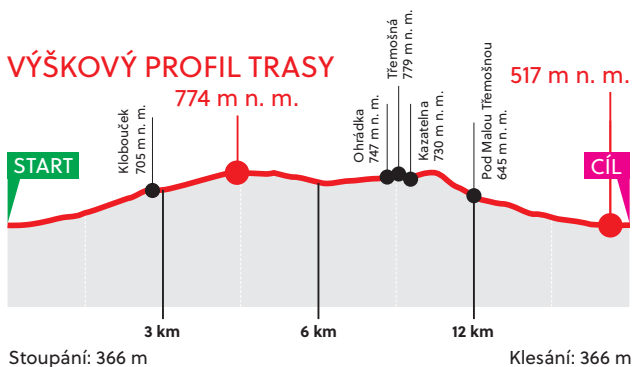
POPIS TRASY

Z centra Obecnice vyrazíme po červené na lesní cestu Kloboučská. Ta nás dovede do blízkosti jednoho z brdských vrcholů Klobouček (705 m), na rozcestí Schůdecká linie. Abychom se odtud dostali k nedalekému vrcholu, použijeme značenou Lesnickou naučnou stezku. Pod skaliskem na východní straně Kloboučku můžeme nalézt relikty původních smíšených suťových lesů Brd s převahou buků, jilmů a dalších dřevin, chráněný ochrannou zónou.

Po návratu na rozcestí Schůdecká linie pokračujeme dále neznačenou Obrážeckou a Buršovskou lesní cestou. Na tu se zprava napojí zelená značka, po které pokračujeme až k rozcestí Nad Slaninou, odtud se dáme po modré přes vrchol Třemošná (779 m) a vyhlídku Kazatelna zpět do Obecnice.



VÝŠKOVÝ PROFIL TRASY



Kazatelna



studánka U Kloboučku

ZAJÍMAVOSTI NA TRASE

Klobouček (705 m), mrazový srub a relikv pŕvodního smíšeného suťového lesa • brdský vrchol Třemošná (779 m)
 • vyhlídka Kazatelna



Pilský rybník

Z BOHUTÍNA NA PILSKÝ RYBNÍK A STRUHY

Délka: 15 KM

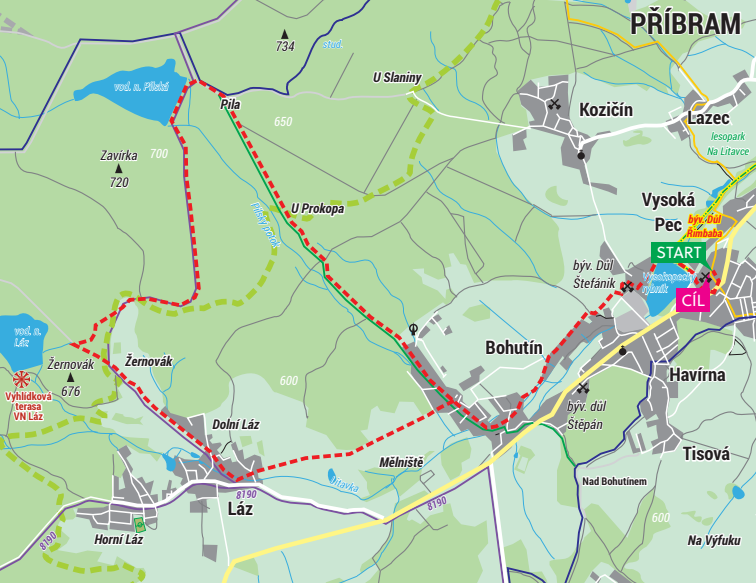
Typ: PRO PĚŠÍ, HORSKÁ KOLA 

Náročnost: 

POPIS TRASY

Okruh začíná u dolu Řimbaba (zde možnost parkování), pokračujeme po hrázi Vysokopeckého rybníka a dále vlevo po cyklotrase 302 proti proudu Litavky. Napojíme se na zelenou (také cyklotrasa 8258), na ní odbočíme vpravo k bohutínskému hřišti a dále lesní cestou Prokopskou kolem hájovny U Prokopa k Pilskému rybníku.

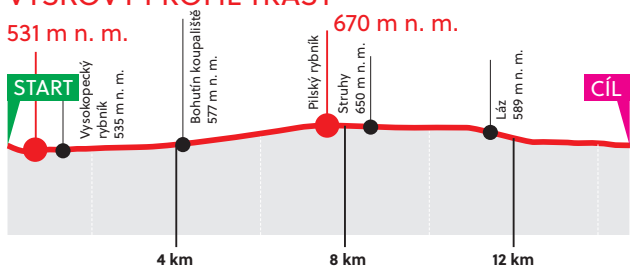
Vlevo, pod hrází Pilského rybníka, pokračujeme po cyklotrase 8198, která sleduje pozůstatky unikátního vodního díla zvaného struhy, zde spojující Pilský a Lázecký rybník. V závěru se z cyklotrasy odpojíme vpravo, sledujeme struhy a dospějeme až k břehům Lázeckého rybníka. Vrátime se na cyklotrasu (zde 8198A) a na rozcestí Žernová pokračujeme po trase 8198 do obce Láz, v jejíž dolní části odbočíme vlevo na polní cestu zpět do Bohutína.



VÝŠKOVÝ PROFIL TRASY

531 m n. m.

670 m n. m.



Stoupání: 169 m

Klesání: 169 m



Důl Řimbaba



Vysokopečský rybník

ZAJÍMAVOSTI NA TRASE

Důl Řimbaba, rozhledna s pěkným výhledem na Brdy
 • Vysokopečský rybník • Pilský rybník, třetí největší vodní plocha Brd
 • pozůstatky vodního díla struhy • Lázský rybník
 • nová vyhlídka u Lázského rybníka (mimo trasu)



Praha - telekomunikační a radarová věž

Z NEPOMUKU NA PRAHU, DRUHÝ NEJVYŠŠÍ BRDSKÝ VRCHOL

Délka: 8,5 KM

Typ: PRO PĚŠÍ, HORSKÁ KOLA  

Náročnost:     

POPIS TRASY

Okruh začíná v Nepomuku (nedaleko Rožmitálu pod Třemšínem) a stoupá po modré lesní cestou Planýrka a serpentinami Dřevěnky ke křižovatce Svatý Jan. Na hlavní žluté hřebenové trase odbočíme vlevo k Praze (862 m), druhému nejvyššímu vrcholu Brd. Na vrcholu stojí 60 m vysoká železobetonová věž, na které je umístěn meteorologický radar, televizní vysílač, převaděč a další zařízení.

Čákova vyhlídka, na odbočce ze žluté vlevo, umožňuje jižní pohled na 70 km vzdálenou Šumavu. Severozápadně nedaleko vrcholu Prahy, na odbočce ze žluté vpravo, jsou patrné zbytky ostění bývalé německé radarové ústředny. Odtud je velmi pěkný západní rozhled přes Padrťské rybníky na Plzeň. Dále klesáme po žluté a na křižovatce Pod Hubertkou se vydáme doleva po zelené, ze které odbočíme vlevo a pokračujeme po cyklotrase 2251 kolem Červeného lomu zpět do Nepomuku.



VÝŠKOVÝ PROFIL TRASY



Stoupání: 197 m

Klesání: 197 m



Svätý Jan



Praha - zbytky německé radarové ústředny

ZAÍMAVOSTI NA TRASE

Praha, druhý nejvyšší vrchol Brd • telekomunikační a radarová věž • Čákov vyhlídka, rozhled na 70 km vzdálenou Šumavu
 • zbytky německé radarové ústředny, odtud západní pohled na Plzeň



zámeček Tři Trubky

PO STOPÁCH PRVNÍCH TURISTŮ - PĚŠÍ PŘECHOD STŘEDNÍCH BRD

Délka: 30 KM

Typ: PRO PĚŠÍ 

Náročnost: 

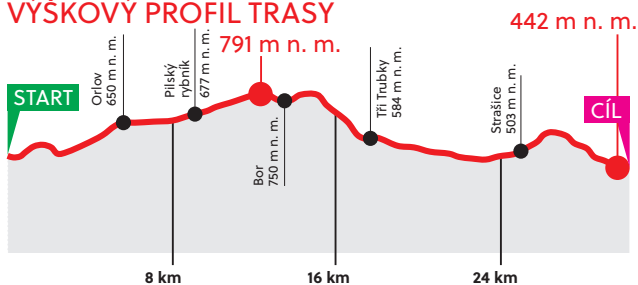
POPIS TRASY

Pěší přechod středních Brd začneme v historickém centru Příbrami (náměstí T. G. Masaryka). Po zelené dorazíme do Orlova, zelenou opustíme a pokračujeme vlevo lesní cestou kolem hájovny U Slaniny k Pilskému rybníku a na rozcestí U Pilské studánky. Dále se držíme zelené a přes Bor, kolem vrcholu Koruna (zde odbočka k vrcholu) klesáme k rozcestí Tři Trubky. Odtud po modré kolem romantického zámečku Tři Trubky (zde Dům přírody Brd, otevřen v r. 2023) dojdeme do Strašic.

Podle Hrabákova Průvodce po Příbrami a okolí z roku 1893 rakouskouherští turisté, posilnění „lahvičkou silného vína nebo cognacu a kouskem salámu i s rohlíkem“, ještě večer vyrazili ze Strašic do Mýta (dnes po červené značce) k vlakovému nádraží. Vlakem se pak v noci přes Zdice vraceli zpět do Příbrami. Cesta z Příbrami na nádraží v Mýtě, i se zastávkou na Koruně, prý trvala asi 8 hodin. Ale „dobrý chodec pořídí to lehko o hodinu dříve“.



VÝŠKOVÝ PROFIL TRASY



Borský rybníček



soutok Třítrubeckého
a Padrtského potoka

ZAÍMAVOSTI NA TRASE

Hornické muzeum Příbram • Orlov, památný strom buk lesní s obvodem 338 cm • Pílský rybník, třetí největší vodní plocha v Brdech • lokalita Bor s rybníčkem • údolí Třítrubeckého potoka • zámek Tří Trubky a Dům přírody Brd • Strašice, muzeum, lidová architektura



hráz mezi Hořejším a Dolejším padrťským rybníkem

Z TESLÍN DO PŘÍBRAMI NA HORSKÉM KOLE

Délka: 30 KM

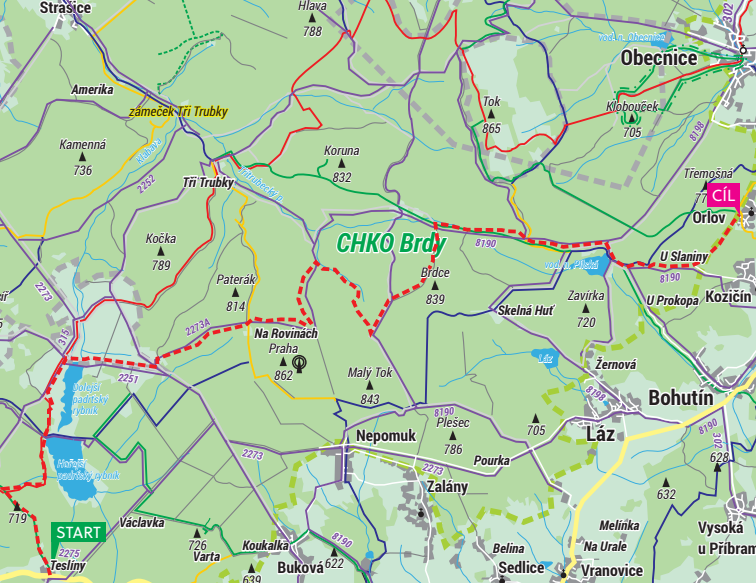
Typ: PRO HORSKÁ KOLA 

Náročnost:  

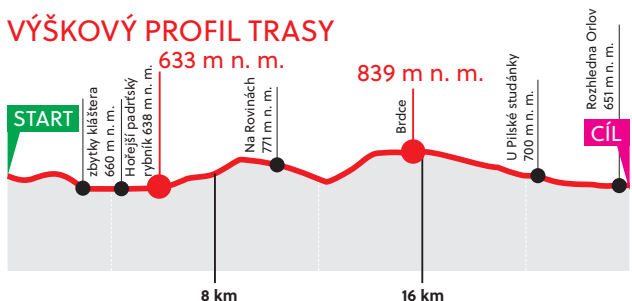
POPIS TRASY

Teslíny, nejvýše položená osada v Brdech (712 m), se výborně hodí jako startovací základna pro přejezd centrálních Brd na horských kolech. Pěkná trasa, spojená s návštěvou několika opravdu zajímavých lokalit, končí v Příbrami (500 m).

Z Teslín vyrazíme po zelené a červené k pozůstatkům Teslínského kláštera, dále k Hořejšímu a Dolejšímu padrťskému rybníku. Odtud po hrázi Dolejšího padrťského stoupáme (cyklotrasa 2273A) k lokalitě Na Rovinách a odtud klesáme do údolí Voložného potoka. Prudce vystoupáme lesní cestou Myší díra, při jejímž ústí do Borské zahneme vlevo, poté Jeřábeckou kolem vrcholu Brdce (839 m) na Borské sedlo. Odtud již po zelené klesáme k Pílskému rybníku, po modré (cyklotrasa 8190) a kolem hájovny U Slaniny k Orlovu (místní část Příbrami).



VÝŠKOVÝ PROFIL TRASY



Stoupání: 411 m

Klesání: 470 m



Brdce



lesní cesta Jeřábeká

ZAÍMAVOSTI NA TRASE

Teslíny, nejvýše položená osada v Brdech • pozůstatky Teslínského kláštera • Padrtské rybníky, největší vodní plocha v Brdech • Brdce, jedna z brdských osmistovek s pěkným rozhledem • Pilský rybník, třetí největší vodní plocha v Brdech



Třítrubeckým údolím

Z PŘÍBRAMI NA TŘI TRUBKY, PADRŤSKÉ RYBNÍKY, VRCHOL PRAHA A ZPĚT

Délka: 40 KM

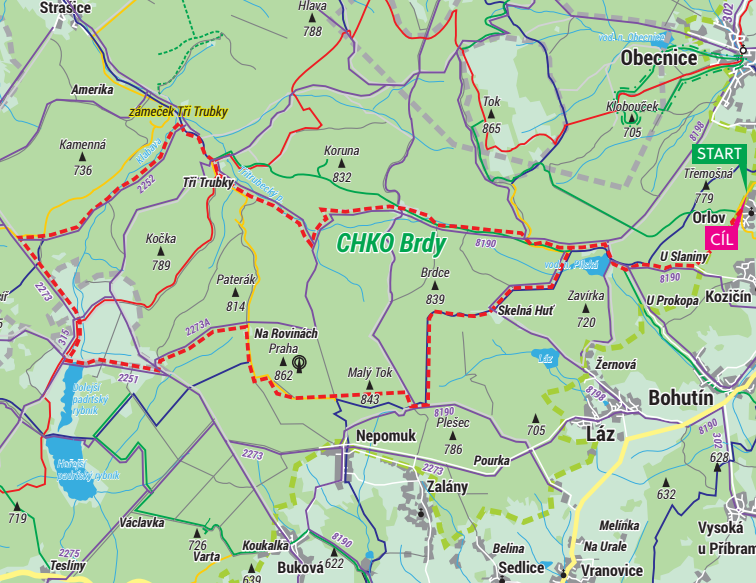
Typ: PRO HORSKÁ KOLA 

Náročnost: 

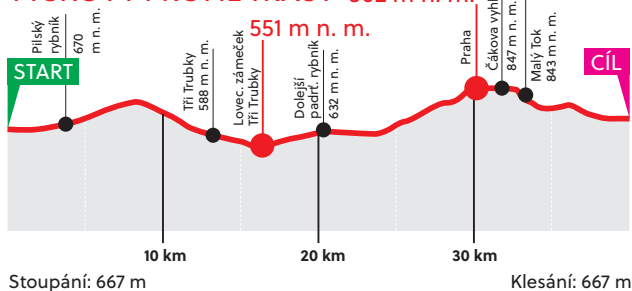
POPIS TRASY

Z Orlova (místní část Příbrami, MHD) vyjedeme po cyklotrase 8190 přes hájovnu U Slaniny k Pílskému rybníku. Odtud po této cyklotrase pokračujeme k Pílské studánce, vystoupáme do lokality Bor (zde dříve stávala arcibiskupská myslivna) a asfaltovou silničkou klesáme k romantickému zámečku Tři Trubky. Odtud se vydáme po lesní cestě Josefka (cyklotrasa 2252 a na křižovatce vlevo 2273 a poté 315) k Dolejšímu padrťskému rybníku.


Po hrázi Dolejšího padrťského rybníka vyrazíme po cyklotrase 2251 a 2273A ke křižovatce Na Rovinách, odtud pak po žluté k druhému nejvyššímu brdskému vrcholu Praha (862 m), dále kolem Malého Toku (843 m) lesní cestou Tocká, po modré Havelskou na Skelnou Huť, k Pílskému rybníku a zpět do Orlova.



VÝŠKOVÝ PROFIL TRASY 862 m n. m.



Hořejší padržský rybník



lesní cesta Josefka

ZAÍMAVOSTI NA TRASE

Pilský rybník • Romantický zámeček Tři Trubky s Domem přírody Brd • Dolejší padržský rybník • Druhý nejvyšší brdský vrchol Praha (862 m) s radarovou věží • Čáková vyhlídka

