



Na kole Podyjím

1 ZNOJMO – SEALSFIELDŮV KÁMEN – ZNOJMO

Délka trasy: 17 km
Stoupání: 288 m

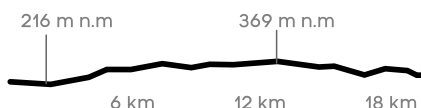
Cyklotrasa na známou vyhlídku 80 metrů nad kaňonem řeky Dyje patří k mírně náročným a je vhodná i pro rodiny s dětmi. Povrchem trati je půl na půl asfalt a neblátivá šotolina, s výjimkou 3 krátkých úseků v lese nad Konicemi. Vydejte se Znojmem dolů k rozcestníku u Znojenské přehrady a podél řeky do Sedlešovic a Nového Šaldorfa. Zde kolem Modrých sklepů po silnici, která za železničním přejezdem odbočuje na Konice, čímž se vyhnete obtížnému výjezdu na Kraví horu. Na samotnou vyhlídku se odbočíte v Popicích na cyklotrasu 5001. Zpět do Znojma se dostanete po cyklotrase 5000.



2 ZNOJMO – KRÁLŮV STOLEC – ZNOJMO

Délka trasy: 18 km
Stoupání: 345 m

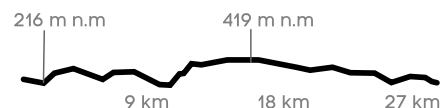
Tato cyklotrasa míří na jednu z nejpoblábnějších vyhlídek v dosahu Znojma. Povrch navržené trasy je asfalt, lesní cesty a polní cesty, s dobrou sjízdností. Náročnost tohoto okruhu patří svou délkou a převýšením mezi trasy snadné, vhodné i pro děti od 10 let. Na cyklotrasu se napojíte, když se od okresního soudu vydáte k mostu přes řeku Dyji, který necháte vlevo a pokračujete k Muzeu motorismu, u kterého vjíždíte do Gránického údolí. Odtud na silnici míříte na Hradiště, na jejímž konci se na rozcestníku vydáte doleva po cyklotrase 500EV13, ze které odbočíte na vyhlídku. Zpět do Znojma se dostanete okrajem obce Mašovice směrem na Hradiště.



3 ZNOJMO – ŠOBES – ZNOJMO

Délka trasy: 27 km
Stoupání: 517 m

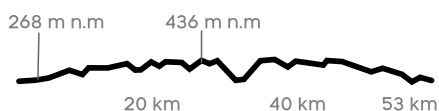
Nejfrekventovanější cyklotrasa 5000 vedoucí přes vinici Šobes je trasou docela příjemnou, středně náročnou, pouze se dvěma strmějšími výjezdy (Šobes a Kraví hora 15%). Terén představuje střídavě dobrý asfalt, lesní cesty a šotolinové úseky. Na vinici Šobes vyjíždíte opět od okresního soudu, od kterého se vydáte k mostu přes řeku Dyji. Odtud vás čeká výšlap na Kraví horu a přes obce Konice, Popice, Havraníky, dojedete k rozcestníku, u kterého odbočíte směrem na Šobes. Přímou ve vinici vás určitě potěší degustační stánek Znovínu Znojmo. Zpět do Znojma se vydejte přes obce Podmolí, Mašovice, Hradiště, Znojmo.



4 ZNOJMO – HARDEGG – ZNOJMO

Délka trasy: 53 km
Stoupání: 960 m

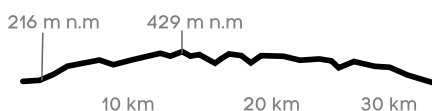
Cyklotrasa Znojmo (5000) – Hardegg (5003) a zpět je vedena celá po asfaltovém povrchu a částečně šotolinových cestách. Náročností řadíme trasu mezi středně náročnou jak délkou tak členitostí terénu. V okolí cíle jsou poněkud prudší stoupání, místy kolem 9%. Ze Znojma vyjedete po cyklotrase 5000, od Znojenské přehrady Gránickým údolím do Hradiště, na jejímž konci se na rozcestníku vydáte doleva po cyklotrase 5000EV13 přes obce Podmolí, Lukov, Čížov. Zde se napojíte na trasu 5003, která vás dovede až na Hardegg. Zpět se vrátíte přes obce Lukov, Podmolí, Mašovice, Hradiště až do Znojma.



5 ZNOJMO – NOVÝ HRÁDEK – ZNOJMO

Délka trasy: 33 km
Stoupání: 600 m

Cestou na romantickou zříceninu Nový Hrádek vás čeká náročnější terén. Trasa je z části asfaltová, ale z většiny ji tvoří lesní cesty s velkými kořeny vedoucími přes cestu a šotolinové úseky. Ze Znojma se vydáte po cyklotrase 5000, od znojenské přehrady Gránickým údolím do Hradiště, na jejímž konci se na rozcestníku vydáte doleva po cyklotrase 5000EV13. Tato trasa vás dovede až do Podmolí, za kterým odbočíte na rozcestník Příčky a až do cíle vás dovede cyklotrasa 5002.



6 ZNOJMO – RETZ – ZNOJMO

Délka trasy: 34 km
Stoupání: 830 m

Cyklotrasa je vedena částečně po asfaltu, převážně však po šotolinových cestách a krátce listnatým lesem. Co do náročnosti, lze trasu řadit mezi středně náročnou jak svojí délkou, tak stoupáním. Ze Znojma se na tuto trasu dostanete od rozcestníku u Znojenské přehrady, od kterého vyjíždíte na Kraví horu (15% stoupání). Cyklotrasa 5000 vás dovede až k rozcestníku „Pod Šobesem“, zde se napojíte na trasu 5239. Po této trase dojedete až za hranice a přes Heiliger stein i do samotného Retzu. Zpět se můžete vydat buď stejnou cyklotrasou nebo po silnici Znojmo-Retz.



