



# Kam

# na výlet



Česká Kamenice a okolí

## Milí turisté,

dostává se vám do rukou brožurka „Kam na výlet“ z cyklu propagačních materiálů města Česká Kamenice. Není to turistický průvodce, ani se tak nechce tvářit. Naším cílem je seznámit vás s možnostmi, jak strávit volný čas, pozvat vás na prohlídku města a jeho okolí, vylákat vás do přírody za poznáním kouzelné krajiny, ale i její historie a obyvatel, bez kterých by krajina byla pustá. Naleznete zde vzácné rostliny, v malebných vesničkách jedinečnou lidovou architekturu, skalní města a věže ale i středověké hrady. Tak než se začnete rozhodovat, kam se vypravíte, dovolte, aby vás srdečně přivítal náš průvodce - kluk „Pepík z Kamenice“, který napoví, co neopomenout navštívit.

Nejprve navštivte Informační centrum (IC)\*1, nacházející se na českokamenickém náměstí, kde na požádání, a samozřejmě bezplatně, získáte mapu České Kamenice a okolí. Mapka se vám bude hodit i při dalších výletech.



Dalším neocenitelným pomocníkem vám bude „Výletní jízdní řád Národních parků České a Saské Švýcarsko“, který obdržíte rovněž zdarma v každém IC. Pozornost věnujte především produktu „Jízdenka REGIONet Labe – Elbe“ (více na straně 19).

Nejste-li z domova vybaveni tištěným turistickým průvodcem, pak doporučujeme zakoupit nějaké aktuální vydání. Tam naleznete informace o širokém okolí. Důležitá je i dobrá mapa – v IC je k dispozici rozsáhlý výběr včetně cyklomap.

## Přijeli jste do našeho města, ubytovali se a zbývá pár hodin do večere? Pojďte na prohlídku (časový rozvrh – asi dvě hodiny, nenáročná).

Naši prohlídku můžeme začít přímo u Informačního centra, kde vám ochotně a rádi poradí. Vydáme se uličkou k jižní městské bráně. Za ní, vpravo, leží areál zámku, který není veřejnosti přístupný a tak pouze nahlédneme do nádvoří. Zámek, tak jako i ostatní památkové objekty ve městě, jsou opatřeny informačními tabulkami. Na východ od zámku leží jedna z nejvýznamnějších stavebních památek města, kostel sv. Jakuba Staršího. Nejen tato památka je dobře popsána v brožurce „Památky a pamětihodnosti“.

### A co radí Pepík?

„Neopomeneme si prohlédnout interiér včetně expozice o historii města. Rozhodně se vyšplhejte na věž – výhled stojí za trochu té námahy!“




„Kostel sv. Jakuba Staršího“



Na jih od kostela nalezneme muzeum psacích strojů\*2) – **doporučujeme!**

Od kostela sejdem po širokém schodišti a vrátíme se na náměstí Míru. Památné domy, radnice, kašna, kamenná podkova – to vše, a ještě více, zde můžete nalézt. Z náměstí se vydáme kolem cukrárny Nerudovou uličkou na sever.

Vlevo nás upoutá vstupní brána Poutní kaple Narození Panny Marie, která je nejvýznamnější barokní památkou města. Po prohlídce areálu pokračujeme do přilehlého parku. Býval to městský hřbitov a můžeme si zde prohlédnout hrobku místního mecenáše Franze Preidla. Z parku pokračujeme dál na sever. Mírně odbočíme vpravo k restauraci Starý klub, kde býval vrchnostenský špitál. Severněji leží koupaliště. Od něj se vrátíme zpět ke Starému klubu a pokračujeme vpravo k evangelickému kostelu a ulicí 5. května dále do města. Přejdeme most přes řeku Kamenici a dáme se vpravo k Salhausenskému zámečku. Nemůžeme jej přehlédnout – je to výrazná stavba se schodovitými štíty. Za ní, západním směrem, leží Preidlův špitál, dnes sídlo oblastní charity. Zpět do středu města se vrátíme kolem stylové hospůdky „Na Ráně“.



„Maránská kaple“



„Restaurace Na Ráně“



„Muzeum psacích strojů“

Dnešní výlet má několik cílů a právě tak i několik nástupních míst. Možnosti zvolit si variantu podle svých sil jej činí o to poutavějším. Navštívíme Lužické hory s těmito hlavními cíli: **Zlatý vrch, Studenec s rozhlednou, osada Líska a Jehla.**



Křížový buk

Tak to si dáte do těla,  
ale třeba potkáte i kamzíka.  
Největší šanci máte na Zlatém  
vrchu či na Studenci.

Co na to Pepík Kamenický?



Začněme těmi nejzdatnějšími. Po snídani se vydáme na nádraží v České Kamenici, využijeme trať 081 z Děčína do Rumburka a jízdenku si zakoupíme do stanice Mlýny. Vláček jezdí každé dvě hodiny v tzv. taktu. V Mlýnech se nenecháme zlákat naučnou stezkou „Okolím Studence“ – nejsme-li trénovaní, tak nám večer upadnou nohy – trasa má 27 horských km! Od nádraží se vydáme zpět, tedy vlevo a procházíme vesničkou se spoustou malebných chalup až na křížovatku - směr „Křížový buk“. Pak lesní silničkou bez turistického značení. Asi po hodině cesty odbočíme vpravo, dle místního značení k vodopádu. Od vodopádu se vrátíme na silničku a stoupáme až do sedla „Křížový buk“ k osamělé usedlosti. Tam je Muzeum československého opevnění<sup>(3)</sup>. Pro jeho návštěvu je nutné se předem objednat.

Jsmo-li méně zdatní, vynecháme Mlýny a na Křížový buk se dopravíme autobusem. Linka směr Rumburk či Varnsdorf jezdí z Kamenice každou hodinu. Na Křížovém buku si prohlédneme linii lehkého opevnění z roku 1938. Dne 6. 10. 1938 ji zde zkoumal sám Hitler při své inspekční cestě do Sudet.

Z Křížového buku se vydáme po červené, která nás zavede na rozcestí u osady Líska. Malou odbočkou se dostaneme k přírodní rezervaci Líska, kde lze spatřit porost vzácné měsíčnice vytrvalé (kvete pouze v květnu). Na rozcestí nad osadou Líska je již značená odbočka na Zlatý vrch.

A opět se nabízí variantní řešení – tentokrát pro rodiny s malými dětmi. Z České Kamenice stejnou linkou autobusu, ale vystoupíme jednu zastávku před Křížovým bukem, nese označení „Líška, horní“. Vlevo situovaná silnička s mírným stoupáním, nás za 15 minut dovede ke Zlatému vrchu (657 m n. m.), který vyniká unikátními čedičovými sloupy – až 30 m vysokými.



„Vodopád“ foto E. Sedláček



„Rozhledna na Studenci“ foto VI. Fukal



„Zlatý vrch“


Dále pokračujeme po červené do sedla pod Studencem, kde se **červená** křížuje s **modrou**. Na vrchol Studence zbývá 0,9 km bukovým lesem s mohutnými suťovými poli. Rozhledna, znovu otevřená po náročném rekonstrukci v červnu 2009, je skutečnou ozdobou Lužických hor. Přístupná je celoročně. Pokračovat můžeme po **červené** do osady Studený, my se však vrátíme do osady Líska a navštívíme chatu Bábinka, rodný domek Franze Preidla – významné osobnosti Česko-kamenicka. U chaty nalezneme mini ZOO a farmu alpák, což ocení zejména děti. Pokračujeme po místní komunikaci údolím Líseckého potoka až k hlavní silnici. Neopomeneme se zastavit v soukromé galerii „U Šneka“<sup>4)</sup> - po pravé straně ve směru chůze.



„Kamzík“ foto V. Sojka

Na hlavní silnici je autobusová zastávka, proto můžeme pro cestu do České Kamenice využít opět autobus (spojení vám rádi vyhledají v Informačním centru). Zdatnější pokračují necelý kilometr, po hlavní silnici, až na rozcestí s **modrou** – dále viz mapka. První zastávkou budou „Bratrské oltáře“, ležící 1 km severovýchodně od města. Jde o místo tajného setkávání katolíků, později protestantů - nyní je z části obnoveno.


Dalším cílem je dvouvrcholový čedičový kopec Jehla, který je opředen četnými pověstmi, zejména o skalních skřítcích a jejich zdejší pivovárku. Z vrcholu nás očarují překrásné rozhledy na Českou Kamenici a okolní kopce, Lužické hory, České středohoří a České Švýcarsko s jeho dominantou Růžovským vrchem. Pokračujeme po modré do města. Současně se nabízí neznačená odbočka ke skalní kaplička a dále na vyhlídkový bod „Ponorka“. Vyhlídku tvoří trojice pískovcových skalních věží. Asi 100 m západním směrem nalezneme další menší vyhlídku s názvem „Žába“. Nyní se vydáme po již neznačených cestách, zpět kolem městského koupaliště a restaurace Starý klub, do středu města.



„Alpaky“



„Měsíčnice vytrvalá“ foto archiv



„Jehla“



„Ponorka“ foto archiv



„Chata Bábinka“



## Zámecký vrch s hradní zříceninou a rozhlednou. Nenáročná procházka vhodná i pro menší děti – max. 5 km.

Ke zřícenině nás, z centra města, dovede **zelená** turistická značka. Popis není nutný, značení je přehledné a cíl vidíme. Obtížnější je asi 600 m dlouhé stoupání vrcholové odbočky od rozcestí na okraji lesa.



Co na to Pepík Kamenický?

Víte, že se dnes vydáváme do Českého středohoří? Od hradu můžeme pokračovat po zelené až na Varhany u Kamenického Šenova a zpět se vrátit autobusem.

„Zámečák z ptačí perspektivy“ foto archiv

### Co napsal o hradu Kamenice F. A. Heber, nejstarší český kastelánolog v pol. 18. stol.?

„Dobromyslní obyvatelé z okolí často navštěvují Zámecký vrch, jehož izolovaná poloha, kónický tvar a rozsáhlé zbytky zřícenin upoutají dokonce i nezainteresovaného cizince a zvou jej, aby z jeho vrcholu přehlédl krajinu, která se v časném létě podobá malému ráji.“

Hrad byl postaven ve 13. století Vartenberky, po roce 1570 je uváděn jako pustý. V roce 1880 byl zpřístupněn jako výletní místo. Do zřícenin byla vestavěna dřevěná stavba pohostinství s krytou šestnáctimetrovou rozhlednou. Romanticky upravená zřícenina působila majestátně a přitahovala řadu návštěvníků, zvláště, když se mohli občerstvit v hradní restauraci vyzdobené erby bývalých majitelů nebo posedět s přáteli ve stylovém rytířském sále zřízeném v roce 1910. Po roce 1945 se mnohé změnilo. Restaurace zanikla a rozhlednu poničil zub času. Až po 50 letech vznikla v České Kamenici nadace, která si dala za cíl obnovit dřívější slávu Zámeckého vrchu. Celý prostor byl opět vyčištěn, zdi stavebně zabezpečeny a upravena přístupová cesta. V roce 1998 byla vybudována jednoduchá bedněná konstrukce rozhledny.



„Hrad Kamenice“ foto Vl. Fukal



„Rytina hradu Kamenice podle F. A. Hebera z r.1844“

## Kytlice – obec dávných sklářů – příjemný výlet procházkou, vláčkem či na kole s dětmi, vhodné i pro vozičkáře nebo s dětským kočárkem.

Pepa Kamenický radí:

Projděte celou obcí,  
stojí to za to. Navštivte lesní  
koupaliště s vodníkem  
Šmídkalem, dětské hřiště  
u pošty nebo kostel  
se hřbitovem.



„Kostel sv. Antonína Paduánského v Kytlicích“



Z České Kamenice využijeme vlakové spojení. Výhodou je, že moderní soupravy Regio-nova jsou vybaveny plošinami pro přepravu vozičkářů. Možné je též využít autobusové spojení, které však není tak časté. Cyklistům s dětmi doporučujeme vyjet, ve směru na Rumburk, po hlavní silnici. Mineme odbočku na Kamenický Šenov a po cca 300 metrech odbočíme na silničku směr Mlýny a Kytlice, která se vine romantickým údolím po břehu řeky Kamenice. Výškové převýšení je tak nepatrné, že jej prakticky ani nezaznamenáte. Za vaši pozornost stojí Pustý zámek - Fredewald (405 m n. m.), ležící asi 3 km východně od města. Nelze toto místo přehlédnout. Údolí se zde velmi zužuje a vedle sebe leží silnice, železnice a tok řeky. Nalevo ve směru jízdy se zdvihá strmé skalisko. Zpráva o vzniku hradu se nedochovala, patřil Berkům z Dubé a v 15. století byl dobyt a zničen.

K hradu nevede žádná ze značených turistických cest, prochází tudy ale trasa již zmiňované naučné stezky „Okolím Studence“. Stezka vedoucí na skálu není původní. My pokračujeme dále na Kytlice, Falknov a Mlýny. Kytlice, jako nejmladší místní část, nedávno oslavily 250 let svého vzniku na místě zaniklé sklářské hutě a huťského statku. K obci se váže dlouholetá sklářská tradice, spojená se zušlechťováním skla. Okouzlí nás množství rázovitých, dobře udržovaných chalup a chaloupek. Kytlice se po druhé světové válce staly letoviskem mnoha pražských umělců. Chalupařil zde spisovatel Jan Ryska, Bedřich Zelenka, Miroslav Horníček a další.



„Kytlické chalupy“ foto J. Šobrová

## Výlet za obnovenými drobnými památkami v Hluboké rokli mezi Lipnicí a Studeným a ve Studeném *(tuto stránku pro vás připravila J. Tůmová).*

### Vybrat si můžete mezi trasami, které mohou využít i rodiče s malými dětmi:

Nenáročná je trasa, kterou je možné absolvovat v pracovní dny při použití autobusového spojení Česká Kamenice – Lipnice. Vystoupíme v osadě Lipnice, dále se vydáme po silnici do Hluboké rokly, kde se nalézá Mariánská skalní kaple z roku 1733 a tři deskové obrazy v těsném sousedství kaple, kde je i odpočinkové místo. Pokračujeme po silnici směrem k osadě Studený okolo Lehmannových pomníků (instalovány 1903 a 1906 jako upomínka na padlé vojáky v Rakousko-pruských bojích v roce 1757). Na návsi je několik pěkně opravených drobných památek – Školní kříž, Stelziguův kříž a pomník padlým během I. světové války. U pomníku padlým se nachází stanice autobusu, kterým se lze vrátit nazpět do České Kamenice. Vzdálenost z Lipnice do Studeného jsou 2 km pohodlnou cestou, krásnou krajinou pod Studencem. Pozor, na autobusová spojení se raději předem informujte.

Alternativně se můžeme vydat z České Kamenice po **zelené** přes Pekelský Důl, dále nad obcí Kunratice po silnici přes osadu Lipnice do Hluboké rokly, okolo Lehmannových pomníků do Studeného (cca 6 km). Pro zpáteční cestu je možno využít autobusové spojení ze Studeného nebo se vrátit stejnou cestou zpět. Celkem cca 12km. Opět si autobusová spojení raději předem ověřte.

Možností je opravdu mnoho a tak zmiřme ještě variantu, kdy vyjdeme z České Kamenice po **modré** na vyhlídku Jehla, okolo Bratrských oltářů, mineme bývalý Lísecký hřbitov a po úzké silničce pokračujeme směrem ke Kunraticím, dále k Lipnici do Hluboké rokly, okolo Lehmannových pomníků a cestu ukončíme ve Studeném. Celkem cca 9km. Zpět máme opět možnost využít případné autobusové spojení. Pokud ovšem máme ještě síly, pokračujeme přes Lipnici na počátek obce Kunratice a dále po **zelené** do České Kamenice. Celá trasa cca 15km.

Podobnou trasu, avšak se stejným cílem, můžeme absolvovat jako cyklovýlet. Z České Kamenice se vydáme směrem na Pekelský Důl, Kunratice, Lipnice - Hluboká rokly - Studený a zpět do České Kamenice. Celková délka je 12km.



„Mariánská skalní kaple“ foto V. Sojka (archiv OSpS)



## Znovu do Lužických hor – Jedlová, Tolštejn a Jiřetín pod Jedlovou Horská túra se značným převýšením.

I na tento výlet použijeme vlakové spojení na trati 081 z České Kamenice do železniční stanice Jedlová. Od nádraží se vydáme vlevo po **zelené** (tzv. Tolštyňská cesta) až k turistickému rozcestí, kde zelená odbočuje vlevo prudce do svahu. Pokračujeme na rozcestí s **červenou** a po ní vlevo stoupáme na vrchol Jedlové (774 m n. m.). Zde se můžeme občerstvit, prohlédnout si pomník básníka Friedricha Schillera a vystoupit na 23 m vysokou rozhlednu, zachráněnou obětavostí pana Krejčího před zánikem. Byla vybudována v roce 1891 a je z ní neopakovatelný výhled. Můžeme spatřit Milešovku, Říp, Bezděz, Trosky, ale i Sněžku.

Co nato náš Pepík?

Víte, že přes vrchol Jedlové vede důležité evropské rozvodí mezi Severním a Baltickým mořem?



„Jedlová v zimním hávu“ foto archiv



Z vrcholu sestoupíme po **červené** až k odbočce na hrad Tolštejn\*<sup>5)</sup> (670 m n. m.), stojící na dvojitém znělcovém suku. Z bývalé slávy hradu zbyly už jen zříceniny obklopující hradní restauraci, která potěší dobrým jídlem i pitím, ale i překrásným výhledem. Dále budeme pokračovat do Jiřetína pod Jedlovou\*<sup>6)</sup>. Dostaneme se tam po neznacené asfaltové silničce procházející loukami a pastvinami.

Jiřetín pod Jedlovou, je malé městečko, založené v 16. století Jiřím Šlejnicem. Těžilo se zde olovo, cín, měď a stříbro. Ve městě je turisticky přístupná 300 m dlouhá historická štola sv. Jana Evangelisty z roku 1781. Významným turistickým cílem je poutní místo „Křížová hora“.

K návratu do České Kamenice můžeme použít autobusovou linku Varnsdorf – Děčín nebo opět vlak z nedaleké železniční stanice Jiřetín pod Jedlovou, na trati 089 s přestupem v Rybníšti. Jedlová a Jiřetín pod Jedlovou jsou i vyhlášenými středisky zimních sportů s upravenými sjezdovkami, běžeckými tratěmi a nezbytnými vleky.



„Hrad Tolštejn“ na kresbě B. Kmenta

## Tak a venku prší – co si počneme?

### Navštívíme zámky\*7) v Benešově nad Ploučnicí

Z Č. Kamenice do Benešova n./Pl.\*8) je kousek a dopravních možností se nabízí celá řada – autem, autobusem či vláčkem. Město Benešov se má čím pochlubit. Zdejšími zámčkům se říká „perla saské renesance“ a tuto přezdívku si věru zaslouží. Dochovaný komplex je pro svou jedinečnost od roku 2002 národní kulturní památkou. Zatímco venku vytrvale prší, my v klidu a sůchu procházíme úchvatné sály, zbrojnice a salony a prohlédneme si jedinečnou expozici hodin. Zdejší chloubou je dochovaná renesanční zámecká kuchyně.



V okamžiku, kdy se počasí umoudří, spojte cestu do Benešova n. Pl. s návštěvou „Ploučnické vyhlídky“. Jde o vyhlídkový altán z roku 1902 na kopci, nedaleko nádraží. Odsud je nejhezčí pohled na celé město, malebně rozložené v údolí řeky Ploučnice. A vysvitne-li sluníčko, navštivte zříceninu nedalekého hradu Ostrý (2 km ve směru na Českou Lípu, nad obcí Františkov).



„Dolní zámek“




„Horní zámek“

## A pří další den!

### Rabštejské údolí – expozice podzemní letecké továrny\*<sup>9)</sup>

Doprava autem ve směru na Janskou (v obci dle značení) nebo pěšky opět směr Janská. Mineme obilní silnici a odbočíme na silničku vlevo. Pokračujeme údolím k památníku bývalého koncentračního tábora Rabštejn až na místo dohodnutého srazu s průvodcem. Zdejší expozice, zřízená a provozovaná Občanským sdružením Rabštejn, dokumentuje historii zdejší podzemní letecké továrny z druhé světové války. Chodby a sály podzemního labyrintu jsou více jak 4 km dlouhé. Budovali je vězni koncentračního tábora Rabštejn. Německá letecká firma Weserflügzeugbau Bremen tady vyráběla části letadel Junkers, Messerschmitt a FA 223. Spojenci továrnu s krycím názvem „Zechstein“ nikdy neobjevili. Cesta do podzemí představuje dobrodružný výlet. Je třeba mít s sebou i v létě svetr a také baterka je nutností. Otevřeno je celoročně. Návštěvu je nutné dohodnout předem (možné i pro vozíčkáře). Prohlídky pouze pro skupiny – min. 8 osob.



Žádný problém,  
vydáme se do Rabštejského  
údolí. Budete-li se ptát místních,  
pak se ptejte na cestu  
do „Wesru“!

„Podzemní výrobní hala“



„Expozice ve Werku C“



„Období výstavby 1943“ foto archiv



„Vstup do podzemní expozice“

Navštívili jsme Lužické hory i České středohoří a nyní nás očekává:

**Národní park České (lépe Českosaské) Švýcarsko – nejnavštěvovanější okruh Mezní Louka – Pravčická brána – Hřensko a zpět přes Meznou.**



„Pravčická brána“  
na netradičním  
snímku VI. Fukala

Víte, že Pravčická brána se ucházela ze 77 nejpozoruhodnějších míst naší planety o zařazení mezi 7 divů světa? Je to unikát – šíře oblouku 27m a výška 16m! Otevřeno je celoročně.



Z České Kamenice se vydáme, nejlépe autem, na Mezní Louku, kde je velké parkoviště za hotelem. Čeká nás náročnější trasa, je třeba dobrá obuv. Jdeme po **červené**, tzv. Gabrielinou stezkou, lemovanou impozantní „Křídelní stěnou“ na Pravčickou bránu\*<sup>10</sup>) (6 km). Po prohlídce a případném občerstvení sestupujeme ke „Třem pramenům“ a dál do Hřenska\*<sup>11</sup>) (4 km) podél silnice. Někdo navštíví vietnamskou tržnici, ale Pepík radí vydat se od Janovského mostu vpravo do divukrásných soutěsek\*<sup>12</sup>) Tiché a Divoké, které je možné zdolat jen pomocí převoznických pramic. Všimneme si na řece Kamenici tzv. „Rybích přechodů“, které slouží lososům při jejich tahu. Po zdolání Tiché soutěsky máme dvě možnosti. Po zelené vystoupat do osady Mezná a odtud zpět k autu na Mezní Louku nebo pokračovat do Divoké soutěsky a po **modré** se vrátit na Mezní Louku přímo.

Trasu můžeme volit i jinak. Výchozím bodem může být Hřensko (pozor na potíže s parkováním). Vystoupáme na Pravčickou bránu, dál na Mezní Louku k hotelu či hospůdce „U Fořta“ a soutěskami se vrátíme do Hřenska. Vždy se jedná o celodenní výlet, doporučujeme nápoje a svačinu do batůžku.



„Nájprstník“



„Soutěsky – přeprava na pramicích“ foto V. Fukal



„Žebrovice různolistá“ kresby J. Šobrová

## V Národním parku ještě zůstaneme a vydáme se na okruh okolo letoviska Jetřichovice\*13).

„Jetřichovické chaloupky se tisknou ke skalním masivům“



### Středně náročná túra na půl dne, dobrá obuv nutná!

Z České Kamenice se vydáme opět autem či místními autobusy (méně časté spoje) do Jetřichovic. Po zelené projdeme kolem impozantní budovy bývalé dětské ozdravovny, mineme skalní stěny a lesem se dostaneme až na turistický bod „Pohovka“. Zde se napojíme na červenou a pokračujeme na „Rudolfův kámen“ – jedno ze zastavení naučné stezky „Jetřichovickými stěnami“. Nevynecháme možnost výstupu na vyhlídkový altán. Po krátkém odpočinku vyrazíme dále po **červené** na rozcestí „Purkartický les“, kde navazuje **žlutá** – směr „Na Tokání“.

Komplex loveckých srubů „Na Tokání“ patřil knížecímu rodu Kinských. V roce 1938 zde pobýval lord Runciman a setkal se zde s Henleinem. Dnes slouží sruby jako penziony s možností občerstvení. Rozhodně stojí za to se tímto místem projít!

Zpět se vracíme po **žluté** na rozcestí „Purkartický les“ a dále po červené, přes Vilemíninu a Mariinu vyhlídku, do Jetřichovic. Můžeme také asi 1 km po **modré** a pak odbočíme na **žlutou**, která nás Mostkovým dolem dovede, kolem skalního hradu Falkenštejn, do Jetřichovic. Pozor, výstup na hrad není turisticky zabezpečen! Jetřichovice nás okouzlí především svou krajinou. V parném dni se můžeme u místního hotelu osvěžit v bazénu.



„Rojovník bahenní“  
na kresbě J. Šobrové



„Kostel sv. Jana Nepomuckého, v pozadí Růžovský vrch“



„Sruby Na Tokání“



„Tokáňské věže“



„Mariina vyhlídka“

## Opět České Švýcarsko – okolí Vysoké Lípy – půldenní trasa.



„Dolský mlýn“

Pepík radí:

Rozhodně  
nezapomeňte  
na foťák, bude co fotit!  
A trekové hole  
s sebou!




„Hotel Lípa“



Tentokrát se dopravíme až do Vysoké Lípy, auto ponecháme na parkovišti u hotelu Lípa. Vydáme se po **modré**, kolem hřbitůvky prudkým klesáním do kaňonu řeky Kamenice. Kde nás po pár minutách uvítá legendární Dolský mlýn, kde byla v roce 1952 natočena jedna ze scén, nyní již kultovní pohádky „Pyšná princezna“. Dnešní stav Dolského mlýna je poznamenán mnoha lety chátrání. Z původních staveb zbyla sice romantická torza, ale hrozící zřícením a tak definitivním zánikem. Na scéně se však objevilo občanské sdružení pro záchranu a konzervaci této kulturní památky. Mlýn tak prožívá svou částečnou „renesanci“.

Od mlýna se vydáme podle řeky na soutok s Jetřichovickou Bělou (mimořádně čistá pstruhová voda), podle které dorazíme k „Zadnímu mlýnu“ v Jetřichovicích. Dál pokračujeme po silnici do obce Jetřichovice, kde před budovou pošty odbočíme na neznacenou cestu vlevo. Nemůžeme zabloudit, na mapách je zakreslená a dovede nás až na **červenou** značku od „Pohovky“. Dáme se opět vlevo a zakrátko romantickými skalami dojdeme na Českou silnici (středověká komunikace z Čech do Lužice). Pokračujeme opět vlevo, držíme se **červené** až ke skalnímu hradu „Šaunštejn“. Po zdolání výstupu, který je zabezpečen kovovými schody a žebříky, se nám naskytne jedinečný výhled. Od paty skalního suku s hradem si můžeme „odskočit“ asi 500m po **červené**, abychom spatřili menší sestru Pravčické brány. Jinak se vracíme po žluté, směr Vysoká Lípa. Projdeme vesnicí, kde se můžeme v některé z restaurací a hospůdek odměnit dobrou večeří a pohárem piva za podaný výkon.



„Skalní hrad Šaunštejn“ foto VI. Fukal



„V okolí Vysoké Lípy se rozvíjí pastevectví“

## Poslední pěší trasa nás zavede na nejvyšší vrchol Národního parku České Švýcarsko, kterým je Růžovský vrch – vydá na celodenní výlet!

Východiskem může být Česká, ale i Srbská Kamenice, kam je možné přepravit se autobusem či autem. Zdatnější jedinci vyrazí z České Kamenice po **modré** směrem na Filipov, dále Svinými doly až na okraj Srbské Kamenice. Značka nás přivede až k pásu lehkých opevnění z roku 1938, kde je soukromý skanzen<sup>\*14)</sup>. Pevňůstka, jako součást vznikajícího skanzenu, je otevřená pro veřejnost. Od tohoto objektu je jeden z nejkrásnějších výhledů na Růžovský vrch (dle místních důvěrně označován jako „Růžák“).

### Co na to Pepa?

Tak to je můj oblíbený revír.  
Bunkry stojí za návštěvu, průvodce  
o nich zasvěceně vypráví. A pak vzhůru  
na Růžák – pozor, ať se nezadýcháte  
– převýšení je 400 m!



„Růžák od Srbské Kamenice“



Ze Srbské Kamenice se vydáme po **žluté**. Opět máme více možností a proto využijte nějakého tištěného průvodce, kde jsou trasy velmi dobře popsány. Vlastní výstup na Růžák jsou asi 3,5 km. Pak se můžeme rozhodnout, zda absolvovat naučnou stezku „Růžová“, či přímo pokračovat na Kamenickou Stráň a do kaňonu řeky Kamenice k Dolskému mlýnu. Stále jdeme po **žluté**. Od Dolského mlýna se vracíme do Srbské Kamenice po **modré**. Opět nás čeká stoupání, tentokrát jen krátké. Celková trasa ze Srbské Kamenice a zpět je 13,5 km. V Srbské Kamenici stojí za návštěvu místní Informační středisko<sup>\*15)</sup>, kde bývají četné výstavy.



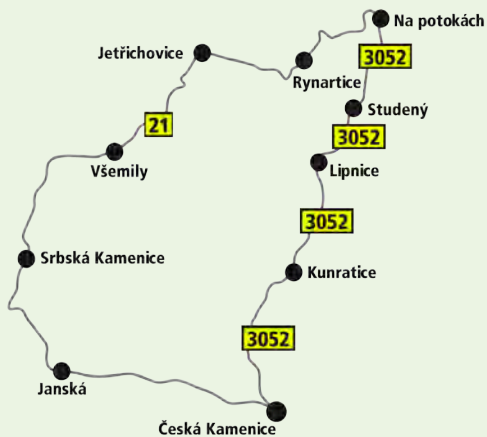
„Obec Srbská Kamenice provozuje vlastní IS“



„Lomený řopík - zvláštnost místní linie“

## Cyklotrasy:

### „Za malebnou lidovou architekturou“



Kolem Kamenice  
to je všude do  
vrchu!



Trasa po cyklostezce č. 3052 vede z České Kamenice přes Kunratice, Lipnici a Studený, ke křižovatce „Na potokách“ (stále stoupání s kratšími sjezdy). Dále vlevo po neznačené silnici na Rynartice (krátké stoupání) a sjezd do Jetřichovic. Krátce se dotkneme cyklostezky 21, ale my pokračujeme vlevo na Všemily, Srbskou Kamenici, Janskou a vystoupáme nad Českou Kamenici. Po krátkém sjezdu máme v nohách 30 km a jsme na konci trasy.

### „Za Lužickými horami“

Z České Kamenice, po hlavní silnici (cyklotrasa 3056), vystoupáme na Kamenický Šenov a dále na Prácheň k Panské skále<sup>\*16)</sup>. Po její prohlídce pokračujeme vrstevnicovou trasou 211 na Polevsko a sjezdem do Kytlic. Z Kytlic se vydáme údolím Kamenice přes Mlýny, okolo Pustého zámku, zpět do České Kamenice – délka trasy cca 22 km.



„Panská skála“ foto VI. Fukal



„Chalupa ve Všemilech“

## Co na závěr?

Nabízíme lahůdku pro cyklisty! Cykloturistika se nebývale rozvíjí a pro mnohé její aktéry túra pod 50 km nestojí za řeč! Čtete dál, víme jak na to. Tady jsou dvě trasy po cestách necestách Národního parku:

**Nejfrekventovanější cyklotrasa Českým Švýcarskem:** Vyjedeme z České Kamenice na Janskou, Srbskou Kamenici, Růžovou, Bynovec, Arnoltice. Zde odbočíme na Labskou Stráň a Belveder. Po krátkém odpočinku se vrátíme do Arnoltic a pokračujeme na Janov. Pozor na velmi prudký sjezd do Hřenska. Odtud se vydáme na Mezní Louku, Vysokou Lípu, Jetřichovice, Srbskou Kamenici a Janskou zpět do České Kamenice. Náročná celodenní túra nás odmění nevšedními výhledy a zážitky!



„Golfové hřiště v Janově“



Tak to si lidičky máknete!  
Vybavte se vhodnou  
cyklomapou  
Českého Švýcarska.



„Přístav ve Hřensku“

## Zaniklé osady v Českém Švýcarsku

Náročná celodenní trasa s návštěvou Německa: Z České Kamenice se vydáme přes Kunratice, Lipnici a Studený až Na potokách. Dále Dolní Chřibská, Saula, Doubice, Kyjov, Kyjovské údolí a do Zadní Doubice. To je zaniklá osada na státní hranici. Hranici přejedeme ve směru na Hinterdittersbach, malebné německé městečko. Z něj se vydáme zpět do Čech – směr Zadní Jetřichovice, které jsou další zaniklou hraniční osadou. Pozor – značeno Hinterdittersbach! Překročíme hranici po můstku přes Křínici a po tzv. České silnici směřujeme na Vysokou Lípu. Odtud návrat po stejné trase jako u předcházející túry.



„Informační středisko Saula“



„Kyjovské údolí – Kinského vyhlídka“

## Několiv slov na konec...

Dovolili jsme si připravit vám malou exkurzi po našem kraji. Doporučené trasy zdaleka nepostihují vše, co zde můžete navštívit a spatřit. Vybírali jsme, s dobrou vůlí, osvědčené turistické cíle, které nejenže návštěvníky potěší, ale přinesou i nevšední zážitky a nová poznání. Lidé, kteří před léty přišli dosídlit tuto, svého času nešťastnou, sudetskou krajinu, zde zdomácněli a jejich děti jsou zde zcela doma. V posledních desetiletích se mění vztah ke krajině, na túrách potkáváte nejen turisty a cizince, ale stále více a více místních obyvatel.

Za přínos považujeme i vznik Národního parku České Švýcarsko<sup>\*17</sup>) a stále se prohlubující spolupráci s Národním parkem Saské Švýcarsko, která je základem vytvoření nové evropské přeshraniční destinace „Českosaské Švýcarsko“.

Chcete-li tento proces blíže poznat a načerpat další informace o Národním parku, vydejte se do Krásné Lípy a navštivte Dům Českého Švýcarska<sup>\*18</sup>).

Cestou se můžete zastavit ve Chřibské, městečku se staletou sklářskou tradicí (první sklárna doložena k roku 1414). Navštivte zde Muzeum Tadeáše Haenkeho<sup>\*19</sup>), místního rodáka, který v Amazonii objevil slavnou Viktorii královskou.

Z České Kamenice to je skok i do nedalekého Kamenického Šenova a Nového Boru. Navštivte tamní sklářská muzea. Novoborský restaurant AJETO nabízí pohled od stolu přímo do provozu sklářské hutě!

Věříme, že jste si zde odpočinuli a načerpali nových sil. Přejeme vám šťastnou cestu domů a budeme očekávat vaše návraty.

### Město Česká Kamenice



„Dům Českého Švýcarska v Krásné Lípě žije i v zimě“



„Osobní doprava po Labi“

## Kontakty:

- \*1 **Informační centrum Česká Kamenice**  
tel. 412 582 600, info@ceska-kamenice.cz
- \*2 **Muzeum psacích strojů**  
tel. 603 722 261
- \*3 **Muzeum československého opevnění**  
tel. 606 719 693
- \*4 **Galerie „U Šneka“**  
tel. 603 898 851
- \*5 **Hrad Tolštejn**  
www.tolstejn.cz
- \*6 **Jiřetín pod Jedlovou**  
www.jiretin.cz
- \*7 **Zámek Benešov nad Ploučnicí**  
tel. 412 586 795, www.zamek-benesov.cz
- \*8 **Benešov nad Ploučnicí**  
www.benesovnpl.cz
- \*9 **Expozice podzemní letecké továrny  
v Rabštejském údolí**  
tel. 412 584 554, 732 850 351,  
www.podzemirabstejn.cz
- \*10 **Pravčická brána**  
tel. 412 554 286, www.pbrana.cz
- \*11 **Hřensko**  
www.hrensko.cz
- \*12 **Soutěsky**  
tel. 775 862 531, www.hrensko.cz/soutesky
- \*13 **Informační centrum Jetřichovice**  
tel. 777 819 916,  
e-mail: informace@ceskesvycarsko.cz
- \*14 **Soukromý skanzen lehkého opevnění**  
tel. 604 225 820
- \*15 **IC Srbská Kamenice**  
tel. 412 516 160
- \*16 **IC Panská skála**  
tel. 487 767 401, ic.prachen@seznam.cz
- \*17 **Správa Národního parku České Švýcarsko**  
www.npcs.cz
- \*18 **Dům Českého Švýcarska**  
www.ceskesvycarsko.cz
- \*19 **Muzeum Tadeáše Haenkeho**  
tel. 412 381 214, www.chribska.cz

Užitečné informace o našem regionu lze nalézt také na [www.luzicke-hory.cz](http://www.luzicke-hory.cz)



Nationalparkregion Sächsisch - Böhmisches Schweiz  
[www.nationalpark-saechsische-schweiz.de](http://www.nationalpark-saechsische-schweiz.de)

S Vlak Zug Tram BUS E

Výletní jízdní řady Národních parků  
Wander - Fahrpläne Nationalparke  
České a Saské Švýcarsko  
Sächsische und Böhmisches Schweiz

● Sächsische Schweiz  
● České Švýcarsko

Cestování v Českosaském Švýcarsku na jízdenku REGIONet Labe – Elbe na obou stranách hranice. Cestující mohou celý den využívat

v Ústeckém kraji:

- osobní spěšné vlaky
- většinu autobusových linek, vč. MHD Děčín a Ústí n. L.

v Sasku:

- vlaky, autobusy, přivozy a tramvaje ve svahu VVO,
- vč. MHD v Pimně a Drážďanech

Přesný seznam tratí na [www.cd.cz/regionet](http://www.cd.cz/regionet)

Cena jednodenní síťové jízdenky REGIONet Labe – Elbe  
Regionet Labe – Elbe – Tageskarte

200,- Kč / 1 osoba  
400,- Kč / 2–5 osob  
90,- Kč / jízdní kolo



Jízdenku lze zakoupit na nádražích, ve vlaku nebo v dispečinku DpMD na autobusovém nádraží v Děčíně a v autobusech linky 434.



Vydalo Město Česká Kamenice v agentuře AVI grafik s.r.o. Děčín  
Autor textů a fotografií Jaroslav Polák (není-li uvedeno jinak)

Tisk Stipo Martiněves

Číslo projektu: CZ.1.09./4.3.00/18.00419

[www.ceska-kamenice.cz](http://www.ceska-kamenice.cz) | [www.ceska-kamenice.eu](http://www.ceska-kamenice.eu)

INFORMAČNÍ CENTRUM

Náměstí Míru 73407 21 Česká Kamenice, tel.: 412 582 600

e-mail: [info@ceska-kamenice.cz](mailto:info@ceska-kamenice.cz)



Regionální operační program regionu soudržnosti Severozápad  
Podporováno z Evropského fondu pro regionální rozvoj  
„Vize přestane být snem“

Neprodejné