



### Zámek a park, městské muzeum a galerie

Původně renesanční zámek byl přestavěn do současné empírové podoby a právem je považován za perlu venkovské šlechtické architektury. Nabízí prohlídku 21 reprezentativních sálů i soukromých pokojů jednotlivých členů rodiny svobodných pánů Dalbergů. Nachází se zde dvě unikátní knihovny a v přízemí stylová kavárna s dětským koutkem a venkovní zahrádkou.

Muzeum v 1. patře zámku nabízí v průběhu roku mnoho zajímavých výstav. Stálé expozice muzea a galerie tvoří mj.: Historie a národopis Dačicka, První kostka cukru na světě, Malíři Vysočiny (Florián, Bílkovský ...), Výběr z grafické tvorby Maxe Švabinského či pamětní síň Vladimíra Fuky. Součástí prohlídky je barokní zámecká kaple Nanebevzetí Panny Marie.

Za zámek se rozkládá přírodně-krajinářský park o rozloze 10 hektarů. Je bohatý množstvím stromů, keřů a bylin zastoupených v mnoha druzích a kultivarech a zahrnuje také plochu rybníka s ostrůvkem. Zámecký rybník uzavírá kaskádu téměř dvou desítek rybníků, založenou na potoce mezi klášteřem v Kostelním Vydří a Dačicemi. Krátká vycházka kolem kapličky trvá 10 minut, delší kolem rybníka asi 25 minut.

Od Motelu Dačice je možné se vydat do obce Toužín k zastavení č. 5 **Přírodní památka Toužinské stráně** (1,2 km). Na začátku Toužína se u rozcestníku dáme doprava poľní cestou po červené turistické značce. Po 700 m dorazíme k zastavení č. 5, které se nachází u rybníka.

### PŘÍRODNÍ PAMÁTKA TOUŽINSKÉ STRÁNĚ

Společenství suchomilných rostlin stepního charakteru, výskyt vzácných druhů brouků a plazů, přes 600 druhů motýlů. Území o rozloze 3,07 ha je ohraničeno bývalými lomy.



Západní lom je významnou geologickou lokalitou díky mimořádné složitosti vrátnění komplexu rulových hornin několika typů.

# 5.



Na konci cesty za stanovištěm č. 8 se dáme doprava po asfaltové silnici do 1 km vzdáleného Kostelního Vydří. Po pravé straně se nachází dominanta Kostelního Vydří – Karmelitánský klášter a zastavení č. 9 **Karmelitánské lípy**.



Abychom mohli pokračovat po stezce dál, je nutné se vrátit zpět k motelu, odkud se vydáme vlevo do kopce, kolem zámecké zdi, dále vpravo a pěšinkou kolem rybníku Sládek projdeme až k rybníku Peráček do stejnojmenné čtvrti. Na konci pěšiny se dáme doprava, objedeme celý rybník Peráček a dostaneme se na ulici Hradeckou. Přejdeme po přechodu pro chodce a zabočíme vlevo na jednosměrnou silnici, která u koupaliště přechází ve zpevněnou cestu vedoucí kolem rybníků (zast. č. 6, 7 a 8 **Rybníční kaskáda**).

### RYBNIČNÍ KASKÁDA



Kaskáda 19 rybníků a rybníčků (cesta v délce 2 km vede kolem 10 z nich) na Rybníčním potoce je ojedinelá nejen na Dačicku, ale v rámci celého území našeho státu.

Tato lokalita patří mezi nejvýznačnější v tomto regionu z hlediska výskytu obojživelníků, vodního ptactva i mokřadních společenstev rostlin.

# 6.-8.

### Koupaliště



Plavecký a rekreační bazén s divokou řekou, masážními lavicemi a chrličí. Dominantou koupaliště je 16 metrů dlouhá třídráhová skluzavka a 52 metrů dlouhý tobogán. Nejmenší mohou využít dětské brouzdaliště se skluzy a střikajícím nosorožcem. Součástí je dětské hřiště, hřiště na plážový volejbal, k dispozici jsou pingpongové stoly, plocha na pétanque, minigolf a nechybí ani možnost občerstvení.

### KARMEITÁNSKÉ LÍPY



Lípy u kláštera byly prohlášeny za památné stromy v roce 2004, dosahují nadprůměrného vzrůstu a věku cca 250 let.

# 9.

**Karmelitánský klášter s kostelem Panny Marie Karmelské – přístupný areál; prodejna karmelitánského nakladatelství; klášter obývají mniši**



**Hrobka Dalbergů** – naproti klášteru; hrobka pánů z Dačic založená r. 1914  
**Kostel Navštívení Panny Marie** – v dolní části obce  
**Kamenný most se sochami sv. Josefa a sv. Jana Nepomuckého** – z r. 1730; v dolní části obce

Klášteř objedeme zprava a poľní cestou pod klášteřem se vydáme zpátky k Dačicím přes asfaltovou silnici na poľní cestu směřující do lesíku s názvem Kázek, který je od kláštera vzdálen 850 m. Projdeme Kázkem a pokračujeme přes louku na hlavní silnici Dačice-Telč. Tu přejdeme a po několika metrech před řekou na poľní cestě vlevo se nachází **Dubová stráně**, zastavení č. 10.

### DUBOVÁ STRÁŇ



10. Listnatý lesní porost na svazích údolí Moravské Dyje s výskytem řady teplomilných druhů a lesních společenstev, výskyt vzácných a ohrožených druhů rostlin a živočichů.

Vrátíme se na silnici, přejdeme koleje a jdeme dál vpravo do části Dačic zvané Zahrádky. Ze Zahrádek nás lesní cesta zavede do kopce na stělnici a provede nás těsně nad lomem až k zastavení č. 11 **Zahrádecký les**, kde se nám otevře nevšední pohled na Dačice.

### ZAHRÁDECKÝ LES

Bývalý příměstský rekreační les s výletní restaurací, který po roce 1948 zpustnul a restaurace zanikla. Dnes se zde nachází produkční les se zastoupením dřevin - modřín, borovice, smrk a dub.




# 11.

Od této zastávky sejdeme poľní cestou na hlavní silnici vedoucí doprava zpět k vlakovému nádraží.



Počet zastavení: 11  
Délka: 13 km  
Obtížnost: střední  
Doba absolvování: cca 2,5 hodiny

Nejnižší položený bod: 458 m n. m. (zast. č. 3 u řeky)  
Nejvyšší položený bod: 527 m n. m. (zast. č. 9 - Kostelní Vydří)



stoupání / klesání 123 m

NEPRODEJNÉ. Vydalo Město Dačice v r. 2016, náklad 5.000 ks  
Design a foto: V. Lojka Text: Z. Králíková Tisk: RAIN TISKÁRNA, s.r.o.



# NAUČNÁ STEZKA KOLEM DAČIC





## NAUČNÁ STEZKA PO PŘÍRODNÍCH ZAJÍMAVOSTECH V DAČICÍCH A OKOLÍ

Naučná stezka dlouhá asi 13 km nabízí procházku po přírodních zajímavostech města a jeho bezprostředního okolí. Propojuje přírodní památky Toužinské stráně, Moravská Dyje a Dubová stráň a další přírodně hodnotná místa. Stezka je určena pro pěší návštěvníky, některé části jsou pro cyklisty nesjízdné.



Stezka je v terénu značena zelenobílým čtvercem rozděleným úhlopříčkou z levého horního rohu do pravého dolního rohu. Značení vám pomůže v orientaci při vašem putování.

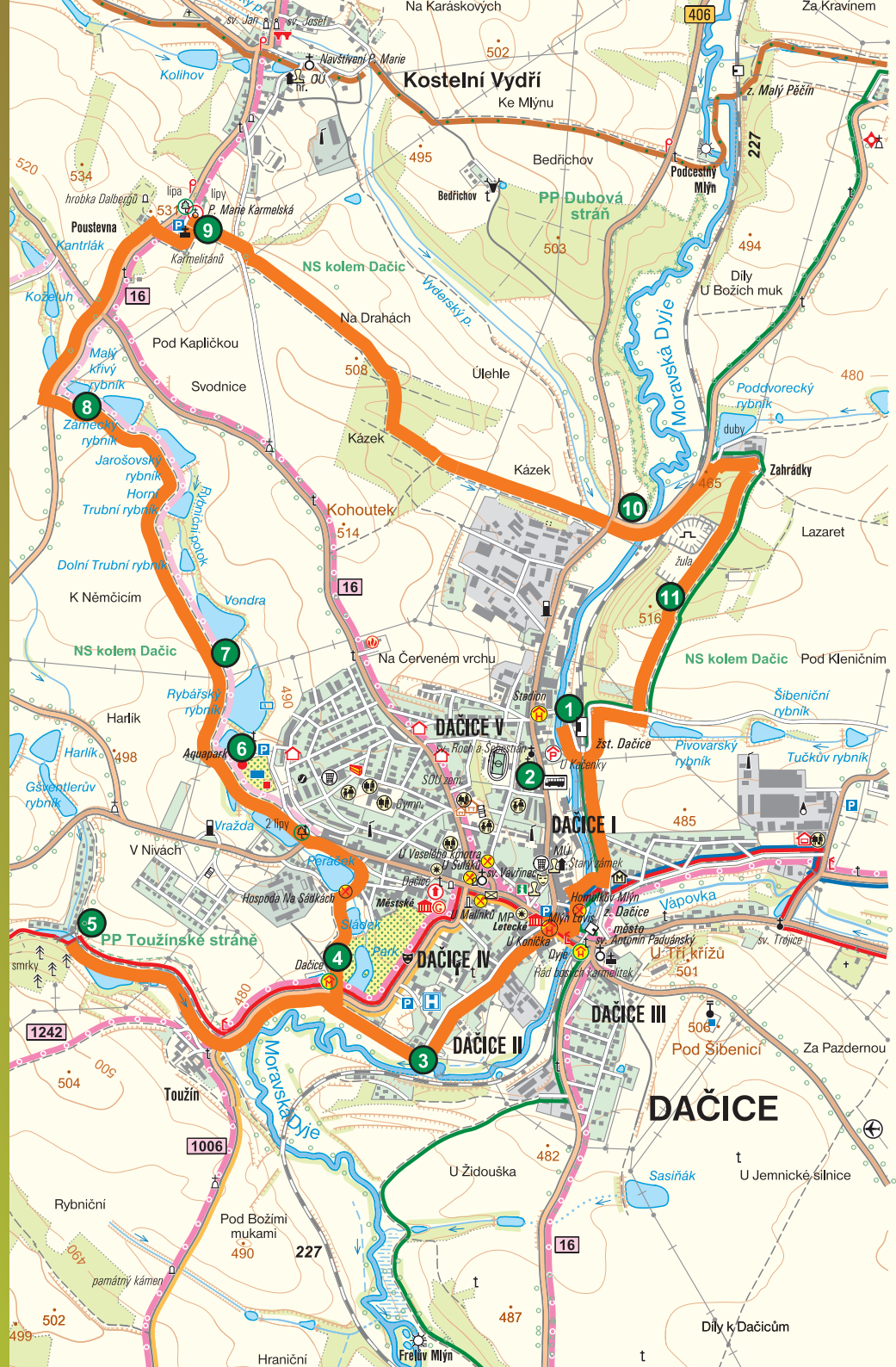
Informační systém instalovaný na jednotlivých zastávkách je tvořen popisem daného místa a výčtem významných živočichů a rostlin, které se zde vyskytují. Vybraná stanoviště jsou vybavena jednoduchým přístřeškem s lavičkou a stolkem pro krátký odpočinek a případné občerstvení.

Přijměte naše pozvání a navštivte jednotlivá zastavení naučné stezky. Město Dačice vám přeje příjemnou procházku!



Jihočeský kraj

Projekt „Naučná stezka kolem Dačic“ byl podpořen z dotačního programu Jihočeského kraje Podpora cestovního ruchu



## ZASTAVENÍ NAUČNÉ STEZKY

- 1 U vlakového nádraží
- 2 U autobusového nádraží
- 3 Moravská Dyje
- 4 Broukoviště (logery) v parku
- 5 Toužinské stráně
- 6 Rybníční kaskáda
- 7 Rybníční kaskáda
- 8 Rybníční kaskáda
- 9 Karmelitánské lípy
- 10 Dubová stráň
- 11 Zahrádecký les

## MAPOVÁ LEGENDA

- naučná stezka
- pásové značení turistických cest
- cykloturistické trasy
- městský úřad, informační centrum
- zámek, klášter
- hřbitov, křížek, boží muka
- pomník, socha, sloup
- kaple, kostel
- muzeum, galerie
- divadlo, kulturní dům
- věž, vysílač, vyhlídka
- pošta, policie, hasiči
- nemocnice, nákupní středisko
- mlýn, hájovna, historický most
- mateřská škola, škola
- sokolovna, sportovní hala
- zajímavost, významný strom
- parkoviště, autobusová zastávka
- koupaliště, místo ke koupání
- občerstvení, restaurace, cukrárna
- penzion, ubytovna
- motorest, hotel

1:25 000

0 250 500 750 1000 m


Mapový podklad © Geodézie On Line 2016

Doporučujeme vám vydat se na cestu od zastavení č. **2 Autobusové nádraží** nebo od nádraží vlakového. Z autobusového nádraží se na vlakové dostaneme hlavní ulicí Tř. 9. května směrem na Telč. Za Hotelem Stadion odbočíme vpravo, přejdeme řeku a ocitáme se přímo na **Vlakovém nádraží**, zastavení č. **1**.

Z vlakového nádraží pokračujeme Družstevní ulicí a před přejezdem odbočíme vpravo na cestu podél tratě (značeno též jako zelená turistická stezka) k lávce přes řeku Dyji. Přejdeme lávku a po několika metrech odbočíme vlevo do Pivovarské ulice a kolem restaurace Homolkův mlýn dojdeme k rozcestníku a turistické mapě KČT. Odtud půjdeme doprava Masarykovou ulicí. Po příchodu na Palackého náměstí se vydáme doleva kolem obchodního domu Prior do ulice Antonínská.

Na konci Antonínské ulice pokračujeme mírně vlevo přes louku a po 50 metrech dorazíme po lávce k břehům řeky, k místu zvanému Valcha - zastavení č. **3 Přírodní památka Moravská Dyje**. Klidné místo nabízí k posezení a odpočinku, při troše štěstí můžeme zahlédnout vlak projíždějící v bezprostřední blízkosti kolem druhého břehu řeky.

## PŘÍRODNÍ PAMÁTKA MORAVSKÁ DYJE



3.

Moravská Dyje pramení asi 4 km jihovýchodně od Třeště ve výšce 635 m n. m. Teče jižním směrem, protéká okolo Telče a Dačicemi, v Písečném opoušti ČR a na území Rakouska se u Raabsu spojuje s rakouskou Dyjí (Thaya), aby se mohla u Drosendorfu opět vrátit do Čech a pokračovat na Moravu. Tok řeky je dlouhý 68 km a odvodňuje území o rozloze 630 km<sup>2</sup>.



### Železniční trať Telč-Dačice-Slavonice

Stavba začala v červenci 1901. Několik tisíc dělníků s primitivní mechanizací pak dokončilo stavbu o 9 měsíců dříve, než se čekalo, neboť mírná zima v letech 1901/1902 umožnila nepřerušit práci.

Trať Telč-Slavonice byla slavnostně uvedena do provozu v neděli 7. 9. 1902 jízdou zvláštního vlaku.

Po lávce se vrátíme zpět na konec Antonínské ulice a pokračujeme po louce vlevo. Po pravé straně míjíme rodinný domek a po asi 500 metrech dorazíme k Motelu Dačice. Naproti Motelu přes silnici, kde naučná stezka křížuje červenou a žlutou turistickou trasu, se nachází rozcestník. Od něj se můžeme vydat brankou do zámeckého parku.

Půjdeme-li v parku po cestě vlevo, dorazíme na nedaleké stanoviště č. **4 Broukoviště**, které se nachází v rohu u zámecké zdi.



## BROUKOVIŠTĚ



4.

Broukoviště (logery) jsou skupiny kmenů, špalků či silnějších větví zakopaných částečně v zemi nebo na ní položených. Takto uložené dřevní hmota slouží jako útočiště organismů vázaných na mrtvé dřevo. V současné krajině se vlivem intenzivního hospodaření v lese i mimo něj mrtvého dřeva příliš nenachází. Tento fakt je znatelný především v okolí lidských sídel.

Pro broukoviště se nejlépe hodí dřevo listnáčů. Ty hostí nejvíce zástupců hmyzí říše. Také je důležitý objem ukládaného dřeva. Čím objemnější „klacek“ zakopeme, tím vzácnější brouky může hostit. Jak již bylo řečeno, broukoviště je schopné hostit pouze druhy organismů vázané na mrtvou či odumírající dřevní hmotu, proto například není možné, aby vytvoření broukoviště přispělo k rozšiřování škodlivých druhů hmyzu. Typickými obyvateli logeru jsou tesařík a zlatohlávek zlatý nebo krasec třešňový.

Logger v zámeckém parku slouží k ukládání části dřevin, v kterých byla zjištěna přítomnost vzácného hmyzu a které bylo nutné pokácet z bezpečnostních důvodů.



## INFOCENTRUM DAČICE

Palackého nám. 1/1, 380 13 Dačice

tel.: +420 384 401 265

e-mail: info@dacice.cz

www.dacice.cz