
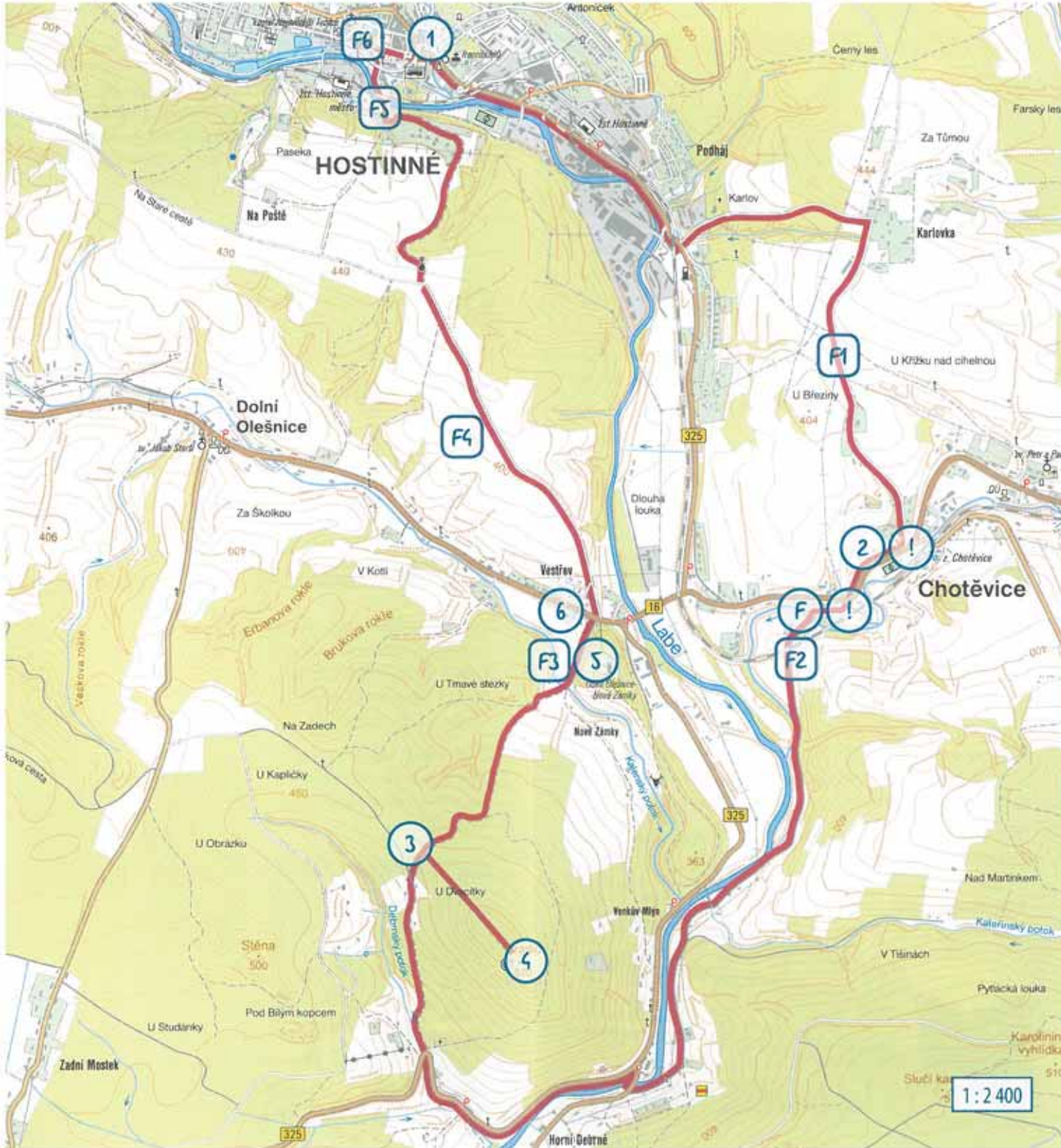


HOSTINNÉ

Trasa č. 2 Obrazy



- Trasa: **16,5 km**
Hostinné → Chotěvice (4,5 km)
Chotěvice → Nové Zámky (9 km)
Nové Zámky → Hostinné (3 km)
- Značení KČT:  (trasa vlakové nádr. Hostinné až most v Debném bez značení)
- Občerstvení: v Chotěvicích a v Nových Zámkách
- Spoje: autobus z/do Chotěvic nebo N. Zámků
- Poznámky: stezka Bradlo – N. Zámky může být zarostlá



www.hostinne.info



Popis trasy

Vycházíte z **Náměstí** přes ul. **Dolní brána** po žluté. Mijíte autobusového nádraží a po té přejdete most přes řeku **Čistou**. **Nádražní** ulici sledujete až k vlakovému nádraží, kde žluté značení končí (a začíná).

1 Říče **Čistá** se říká **Mydlice**, český ekvivalent pro německé pojmenování Seifenbach. Hostinné se dlouhý čas mluvilo dvojjazyčně, tak jako ve většině měst v bývalém Habsburském císařství. V němčině se Hostinné jmenuje Amau.

Víc o pohnuté historii města se dozvíte v muzeu, které se nachází v budově bývalého a recentně zrestaurovaného **Františkánského kláštera**. Kromě městského muzea se zde nachází i místní knihovna a v klášterním kostele můžete navštívit také **Galerii antického umění**, která je jedinečná svého typu ve střední Evropě.

Určitě se tedy vyplatí přejít ulici!

Od budovy vlakového nádraží se vydáte po cyklostezce č. 2. Asi po 200 m přejdete koleje a zabočíte doprava. Na konci cyklostezky (koleje máte po pravé ruce) zabočíte doleva **ke Karlovu**. Cesta stoupá kolem hřbitova směrem k osadě **Karlovka** (také nazývána **Karlov** a **Karlseck** v němčině), spadající pod obec **Chotěvice**.



Na T křižovatce v centru osady odbočíte doprava. Po asfaltové cestě dojdete asi po 3,5 km do Chotěvic k hlavní silnici (F1).

2 U **Obecní hospody** s terasou si můžete odpočinout.

Odbočíte po hlavní silnici doprava. Půzor na provoz!

Po 25 m, tam kde hlavní silnice zatáčí v kopci doprava, odbočíte doleva. Po této cestě pokračujete k rozcestí, kde jdete vpravo a dojdete k dalšímu rozcestí s křížem. Tady jdete doleva, přes most, mezi budovami statků, kde začíná vozová cesta směrem k závorám, kolem **Pilníkova potoka**, a později kolem **Labe** (po pravé ruce) až k prvním domkům obce **Debrné** (F2).



F2

Zde se mění vozová cesta v místní komunikaci. Asi po 1 km dojdete k místu na piknik s informační tabulí. Odtud jdete po žluté a červené směrem k silničnímu mostu. Zde odbočíte doprava a přejdete most. Na druhém konci mostu u ukazatele KČT se vydáte po zelené směrem **Hostinné**.

Po 1,3 km zatáčí asfaltová cesta prudce doprava, zde odbočíte doleva k lesu. Kolem hřbitova po pravé ruce dojdete na kraj lesa a pokračujete dál po zelené. Vyjdete u ukazatele KČT **Bradlo** (býv. **Hradiště odb.**).

3 Odtud se můžete vydat na vrchol kopce **Bradlo**, kde je možné najít pozůstatky zříceniny hrádka **Bradlo**. Z vrcholu je krásný rozhled. Pokud se na vrchol nevydáte, zkrátíte si trasu asi o 1,5 km.

4 O založení hrádka **Bradlo** nejsou písemné informace. Podle nepřímých zdrojů byl založen řádem německých rytířů ve 13. století. Kolem 1325 přešel hrádek do rukou rodiny Turgerů, která založila **Choustníkovo Hradiště**. Poté, co tato rodina dostala od Jana Luxemburského věnem města **Trutnov**, **Dvůr Králové** a **Hostinné**, ztratil hrádek na významu a zanikl. Podle jiných zdrojů bylo na Bradle opevněné sídliště už ve 12. století.

Bradlo se uvádí také ve spojení s knížetem Soběslavem I., který panoval od 1125 do 1140 a který zemřel 14. března 1140 na svém hradě **Hostině** (možná jiné pojmenování pro **Bradlo** nebo okolí Hostinného). Soběslav I. pocházel z rodu Přemyslovců, první a poslední dynastie Českých králů v Čechách. Narodil se jako nejmladší syn krále Vratislava II. Českého a Swatawy Polské.

Zpátky u ukazatele pokračujete po zelené směrem Hostinné. Stezka klesá mezi lesy a přes louky až k asfaltové silnici.

Autor: Infocentrum Hostinné



F3

5 Stezka vede kolem renesančního zámku, přilehlého parku a zahrad. Zámek **Nové Zámky** byl vystaven na přelomu 16. a 17. století italským mistrem Carlem Valmadim, z příkazu **Jindřicha z Valdštejna**. Jemu jsou přisuzovány i **Kostel svatého Jakuba v Dolní Olešnici** a další důležité stavby v okolí. V 17. stol. a na konci 19. stol. byl zámek zásadně přestaven. V druhé polovině 20. stol. fungoval jako oční sanatorium, a to až do roku 1998. Současně je zámek soukromým majetkem a nepřístupný veřejnosti (F3).

U silnice vyjdete u ukazatele KČT **Nové Zámky** a u místního **hostince**. Tato část obce **Dolní Olešnice** se jmenuje také **Nové Zámky**.

6 Místní **hostinec**, postavený ve stylu empiru, je chráněným monumentem. V přímém okolí se nachází i zastávka autobusu směrem Hostinné. Nyní jste ušli 13,5 km.



F4

Na druhé straně silnice, naproti **hostinci**, pokračujete dále po zelené. Pomalu stoupáte až k ukazateli KČT **Nad Dolní Olešnicí**. Odtud jdete po červené a zelené směrem Hostinné (F4).

Projdete kolem zahrádek (**Závodí**), přejdete na druhou stranu **Labe**, přes koleje a vyjdete v ulici **Labská fortna** (F5).



F6



Na křižovatce **Labská fortna** a **Na Valech** jdete rovně. Kolem obchodu COOP (F6) a průchodem **Labská fortna** vyjdete na **Náměstí**.

Milý turistě,
vítej v Hostinném nad Labem, v historickém městě uprostřed malebného podkrkonošského okolí.
Okolí, které se může zdát všední, které tě ale na každém kroku, v každé roční době a za každého počasí překvapí.
Při našich místních putováních jsme nasbíraly mnoho dojmů, viděly věci nevědní a obyčejné, setkaly se
s každodenní a neobvyklou přírodou a krajinou. A protože jsme občas i bloudily, doufáme, že naše trasy ti to
ušetří a budou ti pomocníkem na výletech po Hostinském okolí.



My, Jannie Reinders a Dita Sagnerová, jsme bývalé kolegyně a dlouholeté přítelkyně.
Jannie pochází z Grottegast a Dita z Hostinného. Co nás pojí, je mnoho našlapaných kilometrů, SD-karty plné
fotografií přírody a zájem o věci minulé.
Máme o to větší radost, že se nám podařilo propojit staré stezky a cesty do nových výletních tras kolem Hostinného.
Co se nás týče, časem jich bude víc.

Jdít
Užij si krásné **výhledy a panorama**, projdi se **přes louky a okolo „našeho“** města.

Náš dík patří našim rodinám a přátelům za jejich nezištnou pomoc a Zastupitelstvu města Hostinného
za důvěru, spolupráci a prostředky poskytnuté na realizaci.



Legenda

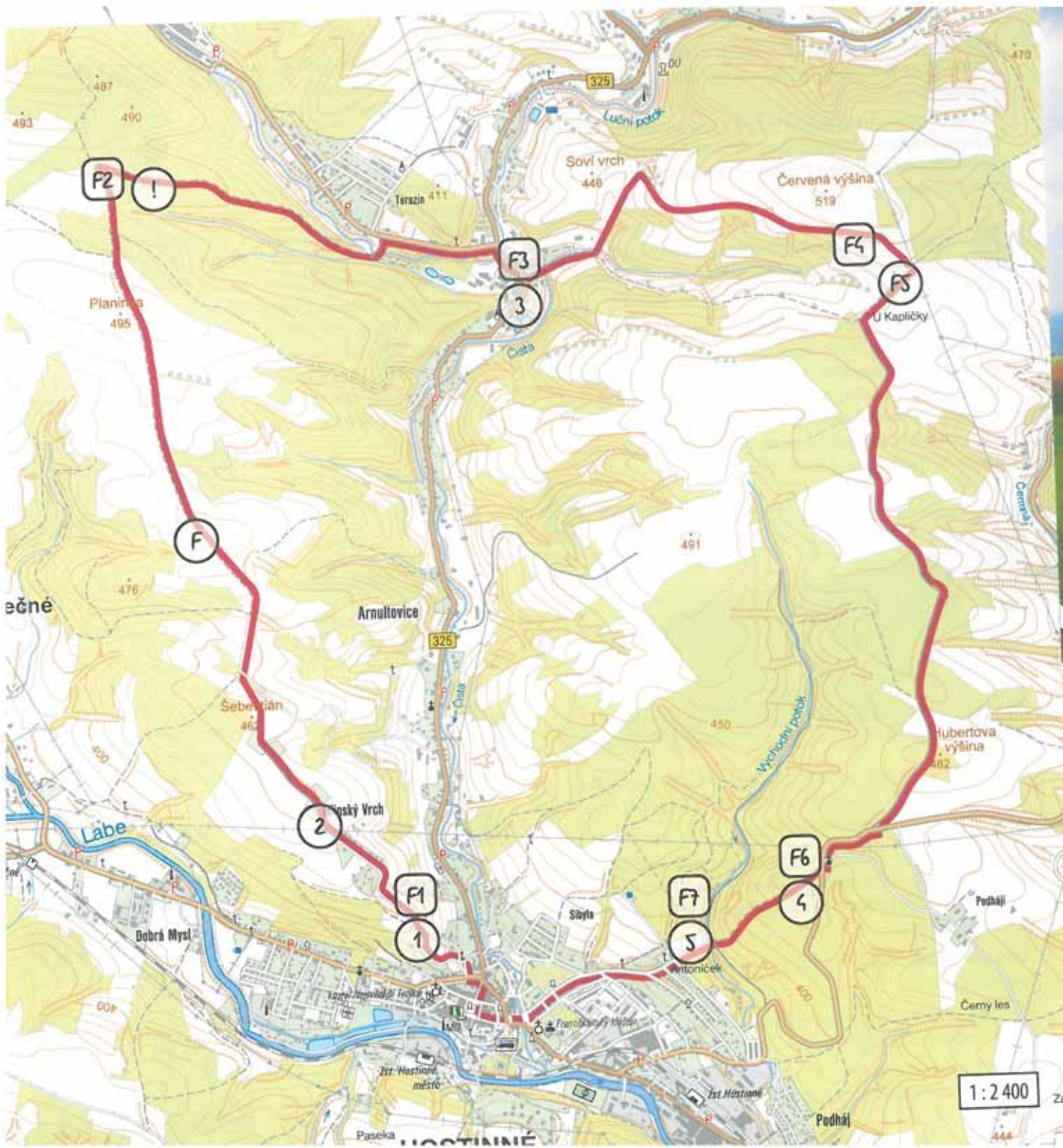
-  popisovaná trasa
-  Infocentrum, výchozí a cílový bod
-  místo publikované titulní fotografie
-  místo publikované fotografie
-  zajímavé místo
-  pozor
-  autobusové nádraží
-  autobusová zastávka
-  železniční stanice/zastávka


Trasa č. 1
Trasa č. 2
Trasa č. 3
Trasa č. 4

Panoráma
Obrazy
Okolo Hostinného
Přes louky

HOSTINNÉ

Trasa č. 1 Panoráma



- Trasa: **14 km**
Hostinné → Rudník (6 km)
Rudník → Hostinné (8 km)
- Značení KČT:  (značení až od Červené Výchýinky)
- Občerstvení: v Rudníku
- Spoje: autobus z/do Rudníku
- Poznámky: při dešti jsou stezky kluzké a špatně schůdné,
cesty kolem Hostinného jsou přikře



www.hostinne.info



1:2400

Za T

Popis trasy

Vyjdete z **Náměstí** a projdete západní bránou (ulice **Sejfská fortna**) směrem k hlavní silnici Horská. Tady se po chodníku dáte směrem doleva. Asi po 50 m přejdete silnici a projdete kolem garáží v ulici **Spitálská** směrem ke křížku. Tady odbočíte po stoupající asfaltové cestě doleva.

Asi po 150 m dojdete k informační tabuli, za kterou je vidět starý **Vodojem**.



F1

1 Ještě před informační tabulí můžete odbočit na úzkou pěšinu, která vás zavede k **Vodojemu** a k jedné ze čtyř kapliček, postavených na stránkách kolem Hostinného. **Kaplička** stojí asi 25 m od silnice (F1).

Od informační tabule vaše cesta povede kolem zahrádek na **Hrnčířském vrchu**. Kolem cesty se také nachází půvabné křížky.

Asi po 1 km dojdete na místo, kde končí asfaltka a začíná vozová cesta. Půjdete po této vozové cestě až k dvoudomí. Cesta prochází mezi budovami a zatáčí mírně doprava. Za druhým stavením dojdete na otevřenou louku (nebo pole). Tady pokračujete po polní cestě směrem k rohu lesa šikmo před vámi.

Od rohu lesa pokračujete dále, lesík máte po pravé ruce. Asi po 120 m odbočíte doprava a projdete lesíkem. Po 40 m vyjdete na asfaltovou cestu. Tady odbočíte doleva a pokračujete po mírně stoupající asfaltce asi 600 m.

2 Nacházíte se na **Hlínském vrchu** nebo-li lidově nazývaném **Hlíňáku**. Jméno je odvozeno od červeného jilu, který se v okolí Hostinného nachází a v minulosti sloužil k výrobě hliněného nádobí. Malá usedlost, kterou jste prošli, se jmenuje **Hrnčířský Vrch** a stále připomíná staré řemeslníky, kteří v Hostinném žili a pracovali.

Cesta začíná klesat a asi po 1 km dojdete ke kraji lesa, kde asfaltová cesta mírně zatáčí doleva. Tady odbočíte doprava na širokou lesní cestu (F2). Pokračujete po této lesní cestě. Odbočku doprava prosím ignorujte.



F2

Projdete kolem otevřené mýtiny po levé ruce a za ní odbočíte na první lesní stezku vpravo, po 80 m doprava na T křižovatce opět doprava a dál klesáte po kamenité cestě.

Pokračujete a asi po 1 km odbočíte na trojcestí doleva. Vyjdete z lesa a přejdete dva mosty. Vyjdete u místní silnice naproti sportovním hřištím v **Rudniku**. Tady odbočíte doprava a dojdete k hlavní silnici, kde odbočíte doprava (přes most). Pozor na provoz!

3 Na **Bělidle** si můžete udělat přestávku. Je tu prodejna COOP a o kousek dál hospoda **Na Bělidle**. A navíc je tu i zastávka pro autobusy směrem na Vrchlabí nebo Hostinné, pokud si trasu chcete zkrátit (F3).

Pojmenování **Na Bělidle** připomíná bohatou průmyslovou minulost **Rudniku** a okolí. Začátkem 18. století byla vesnice majetkem rodiny Schwarzenbergů, kteří zavedli do této chudé oblasti nový zdroj obživy, plátenictví. Plátno se vyrábělo ze lnu, jenž byl pěstován v blízkém okolí. Od roku 1880 patřil **Rudník** (také uveden jako **Heřmanovy sejfy**) a okolní osady **Bolkov**, **Leopoldov**, **Terežín**, **Janovice**, **Lázně Fořt** a **Javorník** rodině pláteníků Kluge. Ti tu založili kromě bělidla a barvírní plátna i prádelny.



Autor: Infocentrum Hostinné

F3

Do druhé poloviny 20. století patřila jejich firma k nejdůležitějším výrobcům lněného textilu v Evropě. Bohužel dnes už ze staré fabriky nezbylo nic a na původním terénu vyrostla nová průmyslová hala.

Asi o 250 m dál směrem na **Hostinné** stojí vpravo od cesty **Zámek Rudník**. Zámek postavila koncem 18. století rodina Theer, baroni ze Silberstein. Pseudogotická budova s okázalou zahradou patřila svého času k nekrásnějším ve vrchlabském regionu.

Místní název **Rudník** pochází ze 13. století, kdy se v okolí těžilo stříbro, zlato, železná a měděná ruda.

Asi po 150 m odbočíte vlevo směrem k mostu přes říčku **Čistá**, prodejnu COOP máte po pravé ruce. Přejdete most a pokračujete po cestě. Minete odbočku doprava.

Cesta se změní v širokou lesní stezku. Projdete mezi stromy a poté přes mokrosový terén v **Rudnické Rokli**. Pozor, během provozu je terén nepřístupný!

Vystoupáte po stezce až ke kraji lesa – mláži. Odbočíte doprava a pokračujete po polní cestě. Nacházíte se na **Červené výšině**, název dle barvy hlíny (F4).

Po 1 km dojdete na kraj lesa, který máte po levé straně, a nad vámi budou dráty elektrického vedení. Tady zahýbá cesta doprava a klesá. Klesáte až k rozcestí, ještě před rozcestím najdete na sloupu elektrického vedení modré značení KČT (F5). Dejte se po směru značení doprava. Dojdete k začátku lesa a pokračujte do mírného kopce se stromy po pravé ruce. Po několika metrech dojdete k dalšímu značení.

Odtud dál po modré až do **Hostinného**. Asi v polovině cesty dojdete ke kapličce.



F6

5 **Antoníček** je jedna z čtvrtí **Hostinného**, jež je příznivě situována na sluneční straně s výhledem na celé město. Podle vyprávění získala tato čtvrť jméno po svatém Antonínu (F7). Jeho obraz, dřevorezba, byla součástí božích muk kolem cesty, po které se vydávala procesí ke **Kapličce nad Antoníčkem**. Prudkému stoupání na konci procesí se říká **Nebeské schody**.

Od autobusového nádraží se vrátíte přes **Dolní bránu** na **Náměstí**.

F4



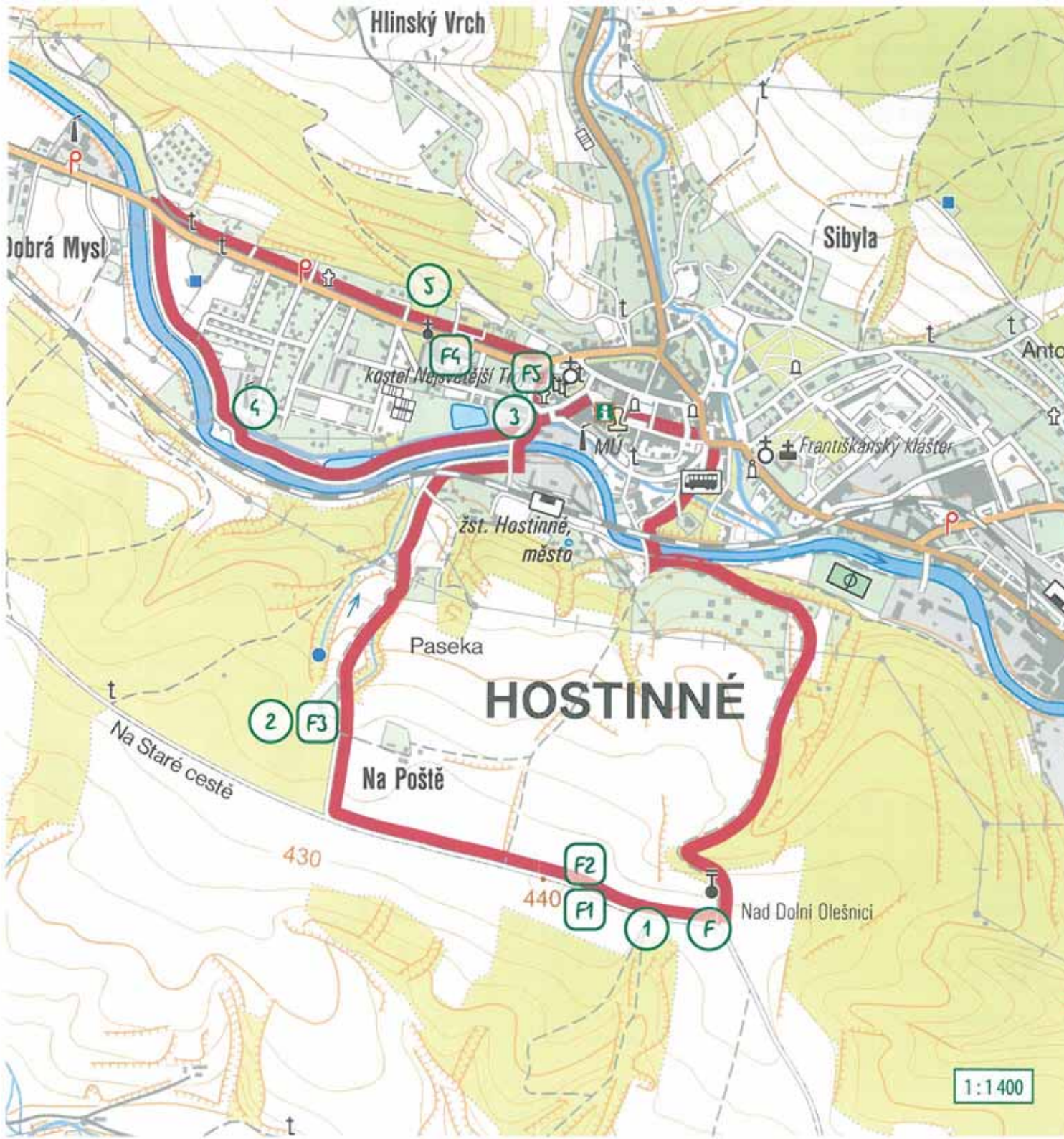
F5

4 Než začnete klesat směrem k **Hostinnému**, zastavte se u **Kapličky nad Antoníčkem** (F6).

Od kapličky jdete lesem doprava, stále po modré. Pod kopcem odbočíte doprava směrem k úzkému můstku. Za mostem pokračujete po modré až k autobusovému nádraží v **Hostinném**.



F7



HOSTINNÉ

Trasa č. 3 Okolo Hostinného



- Trasa: **6,5 km**
Hostinné → Poštovní Dvůr → Hostinné
- Značení KČT:  (značeny počáteční 2 km)
- Občerstvení: v letních měsících u splavu
- Poznámky: při dešti jsou stezky kluzké a špatně schůdné, cesty kolem Hostinného jsou příkré



www.hostinne.info



1:1400

Popis trasy

Vycházíte z **Náměstí** směrem **Dolní brána** po žluté, až dojdete na autobusové nádraží. Od ukazatele KČT pokračujete po červené směrem k ulici **Hasičská**, přes můstek a na konci ulice odbočíte doleva do Labské fortny. Přejdete přes koleje a most přes řeku **Labe** a za mostem odbočíte do kopce doleva (**Závodí**). Trasa vede kolem zahrádek a nad sebou budete mít dráty vysokého napětí. Pokračujete po červené do lesa. Z lesa vyjdete k ukazateli KČT **Nad Dolní Olešnicí**. Tady odbočíte na asfaltové cestě doprava (směr Olešnice). Asi po 100 m je značená odbočka doleva, vy pokračujete rovně po asfaltové cestě. Z cesty máte vlevo výhled na kostelní věž v **Dolní Olešnici** (F1) a vpravo vidíte **Hostinné** (F2).



F1

F2



1

Tato stará **Zemská stezka** spojovala sídla kolem toku Labe a byla součástí středověké sítě cest, tzv. Hanzewegen, která spojovala česká města s městy v Polsku, Německu, Rakousko-Uhersku, Itálii a další. Putovali po nich vojska, říšští úředníci, obchodníci, mládenci, cestovní a poštovní vozy. **Poštovní dvůr** nám připomíná bývalou zastávku pro poštovní kočáry. Většinou Zemské cesty vedly údolím a kolem vodních toků. Je zajímavé, že Zemská cesta kolem Hostinného vede po hřebenech.

Asi po 1 km odbočíte doprava a klesáte k budovám statku. Nacházíte se na **Poštovním dvoře**. Za poslední stodolou po pravé ruce odbočíte doleva a dáte se po pěšině do lesa. Po několika metrech dojdete ke kapli **Panny Marie Lourdské**. Tady si můžete na lavičkách odpočinout.

2

Kaple je postavena nad Mariánskou studánkou Na poště. Od roku 1870 se pramenité vodě přisuzovaly léčebné účinky, hlavně pro revmatická onemocnění. Vděční obyvatelé postavili na místě kapli, která byla zasvěcena Panně Marii Lourdské. Původně se jednalo o dřevěnou kapli. Kolem roku 1900 získala nynější podobu (F3).

Po prohlídce se vrátíte zpátky k asfaltové cestě a jdete směrem doleva. Klesáte k železničnímu přejezdu. Přejdete přes koleje a pokračujete kolem garáží po pravé ruce. Labe máte po levé ruce. Na konci ulice **Poštovní Dvůr** odbočíte doleva, přes most.



F3

3

Odtud si můžete trasu zkrátit a vrátit se do centra.

(Zkratka: za mostem pokračujte ulicí **Deymova** až ke křižovatce s ulicí **Lidická**. Tady odbočíte doprava do ulice **Karla Klíče**. Před branou **Kostela Nejsvětější Trojice** odbočíte doprava směrem **Horní brána**, kterým dojdete na **Náměstí**.)

Za mostem hned doleva a dál po cyklostezce č. 2. Jdete proti proudu Labe (vlevo) a kolem tří rybníků vpravo. Cyklostezka vás vede podél zahrádkářské kolonie, přes dřevěný most a kolem splavu.

4

Most zakrývá propustě (části jezu nebo hráze) na počátku kanálu, který vedl k elektrárně papíren zvaná Labský mlýn. Historie papírenství v Hostinném sahá až do 17. století. Labský mlýn byl založen v roce 1825. Původně se jednalo o budovu zámku, který nechala postavit v 16. století knížecí rodina Deymů. Nyní jsou tovární budovy opuštěné a elektrárna je kulturní památkou. Až do 90-tých let napájel kanál nejenom turbíny elektrárny, ale i bazén místního koupaliště. V současné době spojuje kanál rybníky a voda protéká dál více méně bez užitku.

Na konci cyklostezky dojdete k hlavní silnici. Zde odbočíte doprava a jdete po pěšině na kraj silnice **Husitská**. Po 100 m přejdete silnici a pokračujete na druhé straně po chodníku.

5

Asi po půl kilometru dojdete k malému parku vpravo, kde se mezi stromy nachází další kaple, která stojí za zhlédnutí. Pozor na provoz!

Olivetská kaple (F4) byla vystavena v roce 1777 na podnět Jana Fingera z Hostinného. Interiér tvoří pět soch z pískovce v životní velikosti, zdobené v polychromu. Výjev představuje Krista na Olivové hoře a klečícího anděla, který drží kříž a kalich utrpení – symboly Kristovy oběti. Biblickou scénu kompletují apoštolové spící

na skále: Petr, Jan a Jakub. Stěny jsou zkrášleny barokními freskami představující krajinu kolem Jeruzaléma, kde vidíte Jidáše a velkou skupinu vojáků, kteří vyvádějí Krista z městských bran. Fresky byly v 19. století přemalovány a znovu objeveny až při rekonstrukci v roce 2001. Olivetská kaple je národní kulturní památkou. Experti ji považují za unikátní architektonický poklad – největší svého druhu ve střední Evropě.



F4

Tam, kde **Husitská** mírně zatáčí doleva, odbočíte vpravo do ulice **Deymova**. Na křižovatce s ulicí **Lidická** odbočíte doleva do ulice **Karla Klíče**. Před branou **Kostela Nejsvětější Trojice** (F5) odbočíte doprava směrem **Horní brána**, kterou dojdete na **Náměstí**.



F5

Popis trasy

Vycházíte z **Náměstí** a projdete západní bránou **Sejfská fortna** směrem k hlavní silnici **Horská**. Tady se po chodníku dáte směrem doleva. Asi po 50 m přejdete silnici ulice **Horská** a projdete kolem garáží v ulici **Špitálská** směrem ke křížku. Tady odbočíte po stoupající asfaltové cestě doleva. Asi po 150 m dojdete k informační tabuli, za kterou je vidět starý vodojem.

1 Ještě před informační tabulí můžete odbočit na úzkou pěšinu, která vás zavede k vodojemu a jedné ze čtyř kapliček, postavených na stranách kolem Hostinného. **Kaplička (F1)** stojí asi 25 m od silnice.



F1

Od informační tabule nás cesta povede kolem zahrádek na **Hrnčířském vrchu**. Kolem cesty se nachází také udržované křížky. Asi po 1 km dojdete na místo, kde končí asfaltka a začíná vozová cesta. Za druhým sloupem elektrického vedení odbočíte doprava, na polní cestu.

Po dalších 250 m vyjdete z polní cesty na asfaltovou silnici. Tady odbočíte doprava a pokračujete mezi loukami. Serpentine vás dovedou ke statku. Projdete mezi budovami statku, až dojdete k cestě druhé třídy **Hostivínská v Arnultovicích (F2)**. Pozor na provoz!



F2

Přejdete na druhou stranu vozovky a odbočíte doprava, říčku **Čistá** máte po levé ruce. Po necelých 300 metrech dojdete k domku s oranžovou fasádou, kde odbočíte doleva na cestu mezi parcelami a přejdete po mostě na druhou stranu říčky **Čistá (F3)**. Zde se dáte doprava a pokračujete po levém břehu až k dalšímu (kovovému) můstku. Zde opět přejdete říčku a za můstkem odbočíte doprava.

2

Asi po 50 m dojdete k restauraci **U Soudku**, zde můžete udělat přestávku.



F3

Mijíte dopravní značení se jménem města **Hostinné**. Kousek za domem zdobeným freskami (F4) přejdete vozovku a pokračujete po chodníku na druhé straně. Dojdete k rušné křižovatce s hlavní silnicí v ulici **Horská**. Pozor na provoz!



F4

Přes přechod odbočíte doleva. Na druhé straně odbočíte na chodníku doprava a hned za rohem u konce zábradlí přejdete silnici v **Horské ulici**. Pokračujete do mírného vršku a poté projdete **Sejfskou fortnou** na **Náměstí (F5)**.


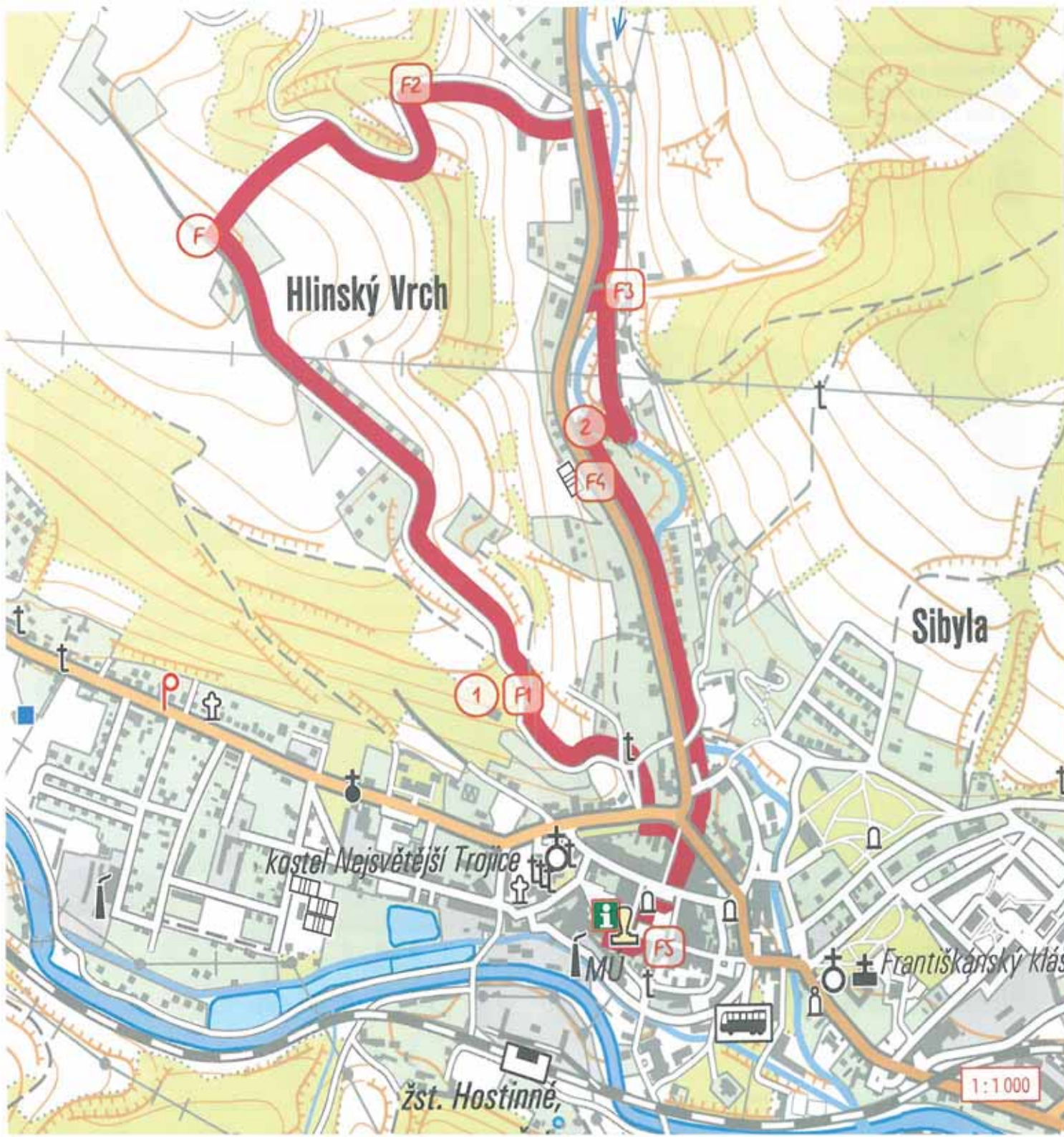
Autor: Infocentrum Hostinné



F5

HOSTINNÉ

Trasa č. 4 Přes louky



- Trasa: **6 km**
Hostinné → Arnultovice → Hostinné
- Značení KČT: bez značení
- Občerstvení: v Arnultovicích
- Poznámky: při dešti jsou stezky kluzké a špatně schůdné



www.hostinne.info

KRALUPSKÝ KRAJ




Město Hostinné



Malebné podkrkonošské městečko Hostinné se nachází na úpatí východních Krkonoš na soutoku řek Labe a Čistá. Město má obsáhlou historickou minulost vyznačující se dochovanými architektonickými stavbami. Nejstarší památkou je Kostel Nejsvětější Trojice stojící nedaleko náměstí. První písemná zmínka pochází z r. 1270 a souvisí s jeho vysvěcením. Centrum města tvoří renesanční náměstí s podlouhým a nevsední radniční věží s kamennými obry, k nimž se váže několik pověstí. Každoročně při tradiční lidové slavnosti zvané Porciunkule (vždy první víkend v srpnu) tito obři o půlnoci ožívají a promlouvají k lidu. Tato výjimečná a hojně navštěvovaná akce s bohatým kulturním programem se nese v duchu dobré zábavy, přátelství a pohody. Podívejte se na www.porciunkule.cz a jistě i vy budete mít chuť prožít tento nezapomenutelný zážitek. Hostinné je vychozím bodem vletů do okolního Podkrkonoší a blízkých Krkonoš. V každém případě Hostinné můžeme zařadit mezi nejpozoruhodnější města Podkrkonoší.

Kontakt

 Turistické informační centrum
Náměstí 70, 543 71 Hostinné
<http://infocentrum.hostinne.info>

Otevírací doba:
Po – Pá 7:30 – 17:00 hod.
So 8:00 – 12:00 hod.



www.hostinne.info



Vydáno za podpory
Královéhradeckého kraje

HOSTINNÉ

*Turistické
trasy
po okolí*



Jdi!
Ga!
Geh!
Go!



www.hostinne.info

