

# Kde najdeš nápovědu ke questu?

## 1) NAUČNÁ STEZKA

Nacházíte se v Městských lesích Nového Města nad Metují.

Hluboké lesy (údolí) podél Bohadšín- sídkého potoka je domovem Jeleního Matěje, který vás provede naučnou stezkou plnou dobrodružství.

Na cestě vás čekají zastavení, při kterých se seznámíte s obyvateli obůrků, poznáte zdejší přírodu a také historii a pověsti o Klopotovském údolí. Některé z poznatků si dokonce budete moci sami vyzkoušet.

## 2) -OBŮRKA- KLOPOTOV

ZÁKLADNÍ ÚDAJE  
O NAUČNÉ STEZCE

Délka trasy: 1,5 km

Časová náročnost: cca do 1 hodiny

Po žitě turistické značce. — Vhodné pro děti, kočárky a cyklisty.

## Kudy vás Jelení Matěj povede?

- 1) Úvodní stopy
- 2) První lesa
- 3) Obůrka s divokými kořaly a srky
- 4) Obůrka s výtoky zvířat
- 5) Čarová díra a čarovná hlava
- 6) Čarovná díra - pověst o Měrově, obůrka s oparou spánku
- 7) Jak daleko došli? - pověst o státníci
- 8) Někdy dříve jako dřevěná díra, ale nyní je to místo, kde se lidé setkávají
- 9) První zvířata, která se tu objevila
- 10) Po stopách Matěje - jak se na stopě, řezu či kůře pozná
- 11) Pověst o Měrově - pověst o Měrově, obůrka s oparou spánku

## SLEDUJ INFOTABULE S JELENEM MATĚJEM

**Milý dobrodruhu!** Jsem potěšen, že právě Ty ses rozhodl ujmout úkolu pomocí mému království. Potřebuji ale mít jistotu, že jsi připraven toto poslání splnit. V mém království, obůrce Klopotov, jsem pro Tebe s hraběnkou z Kozího hrádku připravil několik úkolů. Po jejich splnění získáš tajemku, ve které se dozvíš, co je nutné dělat, aby naše údolí bylo nadále pohádkovým místem.

Na některé otázky se budu ptát já, na jiné jelen Matěj na informačních tabulích. Odpovědi poctivě zapisuj a s vyplněnou křížovkou pak chvátej do informačního centra, kde obdržíš naši královskou pečeť na znamení, že jsi v ryfářské zkoušce úspěšný.

- 1) Kdo v Klopotově vybudoval první oboru se zvířeti? (nápověda na infotabuli č. 1)
- 2) Jelen Matěj se ptá: (infotabule č. 3)
- 3) Jak se nazývá prase, které lidé chovají pro svůj užitek?
- 4) Který z ptáčků v naší obůrce má nejbarevnější peří? (nápověda na infotabuli č. 4)
- 5) Les, ve kterém se nachází naše obůrka, je smíšený, to znamená, že v něm rostou jehličnaté a .... stromy. (doplň do tajemky)
- 6) Jelen Matěj se ptá: (infotabule č. 5)
- 7) Jelen Matěj se ptá: (infotabule č. 6)
- 8) Kůra jakého stromu je na obrázku?
- 9) Jelen Matěj se ptá: (infotabule č. 11)
- 10) Jak se jmenují bývalé lázně nedaleko obůrků? (nápověda na infotabuli č. 11)
- 11) Jelen Matěj se ptá: (infotabule č. 12)
- 12) Jak se nazývá místo, kde se těží stříbro? kde se těžil stříbro?
- 13) Jak se jinak říká špekáčkům?



## -OBŮRKA- KLOPOTOV



nové město nad metují



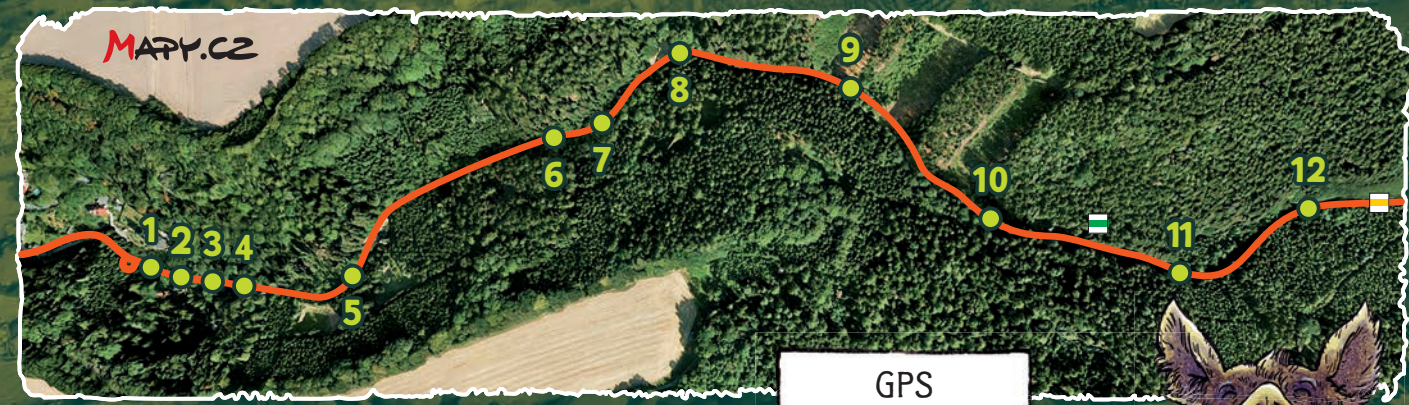
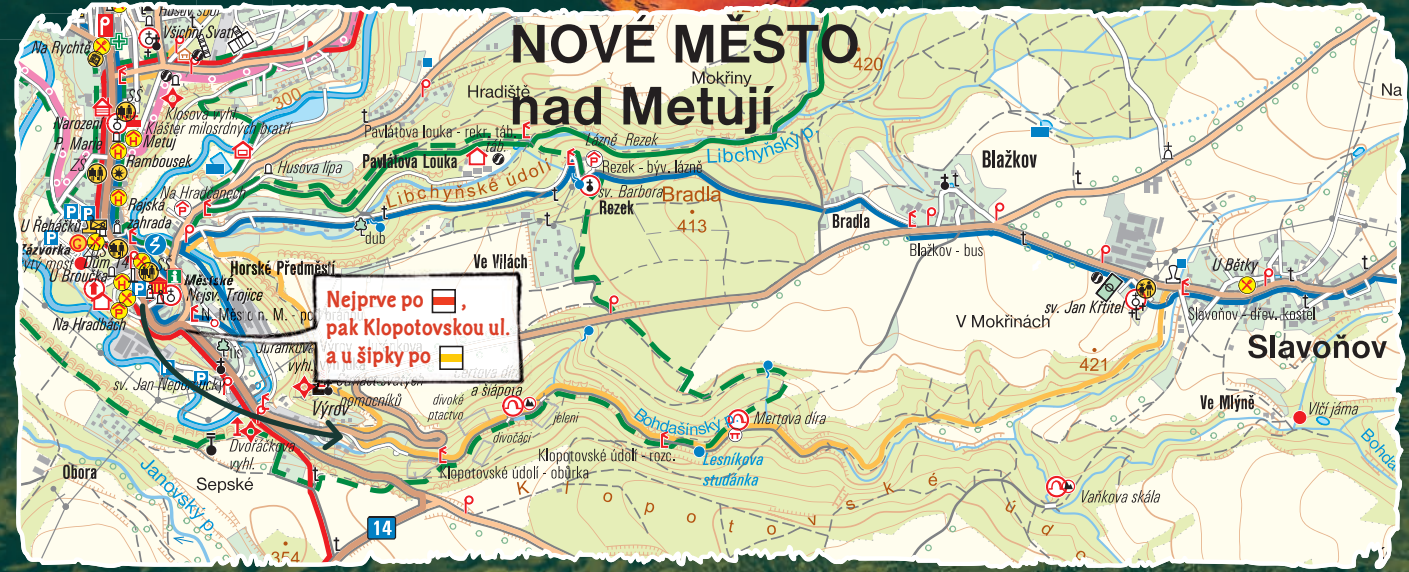


**-OBŮRKA-  
KLOPOTOV!**

nové město nad metují  
**mmmm**



**- KUDY -  
DO OBŮRKY  
KLOPOTOV?**




**GPS**  
50°20'19.590"N  
16°9'55.198"E



**-OBŮRKA-  
KLOPOTOV!**

**QUEST**



Ilustrační zpracování: Tomáš Chlud  
Foto: Michal Fanta, Zdeněk Továrek  
Texty: Andrea Kecová, Jiří Švanda / Grafika: atelier duplex s.r.o.  
Vydalo město Nové Město nad Metují / 2023

Vertical lines and a dashed box for writing or drawing.